

Obec Č E R V E N I C A pri Sabinove

Obecný úrad, Červenica pri Sabinove 122, 082 56

č.j. 195/2022-131/Mp-02

V Pečovskej Novej Vsi, dňa 28.06.2022

VEREJNÁ VYHLÁŠKA

Oznámenie o začatí územného konania o umiestnení stavby s ústnym pojednávaním a miestnym zisťovaním

podľa § 36 ods. 4 zákona č.50/1976 Zb. o územnom plánovaní a stavebnom poriadku v znení neskorších predpisov

Navrhovateľ: **Obec Pečovská Nová Ves** zastúpená **Obecným úradom Hlavná 33, 082 56 Pečovská Nová Ves IČO 00327590** podala dňa **23.6.2022** návrh na vydanie územného rozhodnutia o umiestnení stavby : „**Pečovská Nová Ves, 4 BD – NN vedenie**“ na pozemku parc. č. **KN-C 1544/16; 1544/32; 1544/47; 1544/35; 1544/38; 1544/39; 1544/40; 1544/36; 1544/37** katastrálne územie **Pečovská Nová Ves**. Uvedeným dňom bolo začaté územné konanie o umiestnení stavby.

v rozsahu stavby:

SO 01 NN rozvody: NN rozvody sú riešené odbočením z jestv. skrine R0678-010301 osadenej na pozemku KN-C 1544/16 Od jestv. trafostanice a SR skrine sa kábel uloží v zemi v chráničke na pozemkoch KN-C parc.č. 1544/16, 1544/32, 1544/47, 1544/35, 1544/38. Rozpojovacia a istiacia skriňa káblového NN rozvodu bude osadená na pozemku KN-C 1544/35, 1544/38.

SO 02 Odberné elektrické zariadenie: Z navrh. rozpojovacej a istiacej skrine sa káblami 1-AKY-J 4x5ORE napoja jednotlivé elm. rozvádzače RE. Navrh. NN káble a elm. rozvádzače RE sa osadia na pozemkoch KN-C parc.č. 1544/35, 1544/38, 1544/36, 1544/37, 1544/39, 1544/40.

Obec Červenica pri Sabinove, ako príslušný stavebný úrad podľa § 33 ods.1 a § 119 ods. 3 zákona č. 50/1976 Zb. o územnom plánovaní a stavebnom poriadku (stavebný zákon) v znení neskorších predpisov (ďalej len „stavebný zákon“), podľa § 36 ods.1 a ods.4 stavebného zákona s prihliadnutím na § 18 ods.3 zákona č. 71/1967 Zb. o správnom konaní (správny poriadok) v znení neskorších predpisov (ďalej len „správny poriadok“) oznamuje začatie územného konania o umiestnení stavby (líniová stavba, stavba s veľkým počtom účastníkov konania - § 36 ods.4 stavebného zákona) účastníkom konania verejnou vyhláškou, dotknutým orgánom osobitne, obvyklou formou a súčasne nariaďuje na prerokovanie návrhu ústne pojednávanie na deň:

26.07.2022, ktoré sa začne **o 13:30 hod.**

na **Obecnom úrade v Pečovskej Novej Vsi**

Stavebný úrad v súlade s § 36 ods. 1 stavebného zákona upozorňuje účastníkov územného konania, že svoje námietky a pripomienky k návrhu môžu uplatniť najneskôr **pri ústnom pojednávaní**, inak sa na ne neprihliadne.

Rovnako v súlade s § 42 ods.5 stavebného zákona stavebný úrad upozorňuje účastníkov územného konania, že **v odvolacom konaní sa neprihliadne na námietky a pripomienky, ktoré neboli uplatnené v prvostupňovom konaní v určenej lehote, hoci uplatnené mohli byť**.

V súlade s § 36 ods.3 stavebného zákona môžu dotknuté orgány oznámiť svoje stanoviská v rovnakej lehote, v ktorej môžu uplatniť svoje pripomienky a námietky účastníci územného konania. Ak niektorý z dotknutých orgánov potrebuje na posúdenie dlhší čas, predĺži stavebný úrad na jeho žiadosť lehotu pred jej uplynutím. Ak dotknutý orgán v určenej alebo predĺženej lehote neoznámí svoje stanovisko k navrhovanej stavbe, predpokladá sa, že so stavbou z hľadiska ním sledovaných záujmov súhlasí.

Ak sa dá niektorý z účastníkov konania zastupovať, predloží jeho zástupca písomnú plnú moc. Písomné plno mocenstvo musí byť vlastnoručne podpísané splnomocniteľom a musí byť z neho zrejmé jeho vôľa, aby ho zastupovala konkrétna osoba.

Do podkladov pre vydanie rozhodnutia možno nahliadnuť na Obecnom úrade v Pečovskej Novej Vsi, pred dňom ústneho konania v stránkové dni a v deň prerokovania v mieste konania.

Nakoľko ide o verejnú vyhlášku, za deň doručenia tohto oznámenia sa považuje 15. deň vyvesenia a zverejnenia oznámenia (§ 26 ods. 2 zákona č. 71/1967 Zb. o správnom konaní (správny poriadok v znení neskorších predpisov) na úradnej tabuli Obce Pečovská Nová Ves.

Ing. Pavol Spodník

starosta obce

Vyvesené dňa

Zvesené dňa

.....
Odtlačok pečiatky a podpis oprávnenej osoby

Doručí sa verejnou vyhláškou účastníkom konania: č.j. 195/2022-131/Mp-02 (§ 36 ods. 4 stavebného zákona – líniová stavba, v súlade s § 26 ods. 1 správneho poriadku – líniová stavba, zvlášť rozsiahla stavba, stavba s veľkým počtom účastníkov konania, neznámi účastníci konania)

Dotknutým orgánom:

1. OÚ v Sabinove, odbor starostlivosti o ŽP ŠVS, OH, ŠSOPaK
2. VVS a.s., Kúpeľná 3, 080 01 Prešov
3. Východoslovenská distribučná, a.s., Mlynská 31, 042 91 Košice
4. SPP - Distribúcia, a.s., Mlynské nivy 44/b, 825 11 Bratislava
5. Orange Slovensko a.s., Metodova 8, 821 08 Bratislava
6. Slovak Telekom, a.s., Poštová 18, Košice
7. Regionálny úrad verejného zdravotníctva, Hollého 5, 080 01 Prešov
8. Okresné riad. HaZZ, Požiarnická 1, Prešov
9. Inšpektorát práce, Konštantínova 6, 080 01 Prešov


Na vedomie

10. Obec Červenica pri Sabinove
11. Obec Pečovská Nová Ves
12. MJ projekt, s.r.o., Štúrova 422/11, 082 22 Šarišské Michaľany
13. Spis

Napáňová sústava
Ochrana pred úrazom el.priúdom (STN 33 2000-4-41, 03.2019)
-v normálnej prevádzke

- príloha A, kapitola A.1: Základná izolácia živých častí
- príloha A, kapitola A.2: Zábrany alebo kryty
- príloha B, kapitola B.3: Umiestnenie mimo dosahu
- čl.411.4 - samostatné odpojenie napájania

-pri ponuche
Legenda:



Súradnicový systém: JTSK
Výškový systém: BpV

jestv. plynové potrubie
jestv. vodovodné potrubie
jestv. kanalizácia
jestv. teplovod
jestv. telekomunikačný kábel
jestv. vzdušné vedenie VN - holé vodiče
jestv. kábelové vedenie VN uložené v zemi v chráničke
jestv. kábelové vedenie NN uložené v zemi v chráničke
navrh. kábelové vedenie NN uložené v zemi v chráničke KSX-PEG
navrh. kábelové vedenie NN uložené v zemi v chráničke k elm. rozv. RE
uzemňovacie vedenie pásmom FeZn 30/4

Plastová, rozpojovacia, pilierová, šírka 595 mm, výška do 850 mm, privod a vývod na V-prapore a stímateľové svorky, privod a vývod do 240 mm², Zx odopínač do 400A, Sx odopínač do 160A, v kábelovom priestore s materiálom na pohltienie vlhkosti

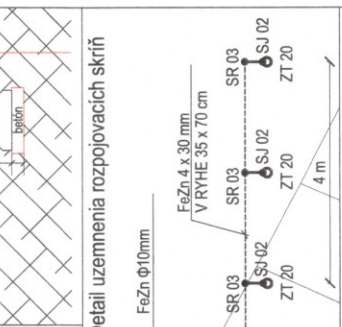
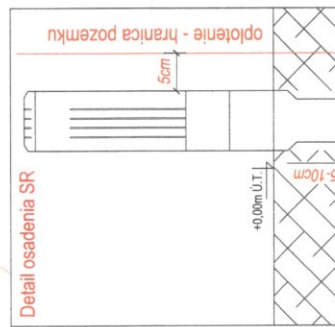
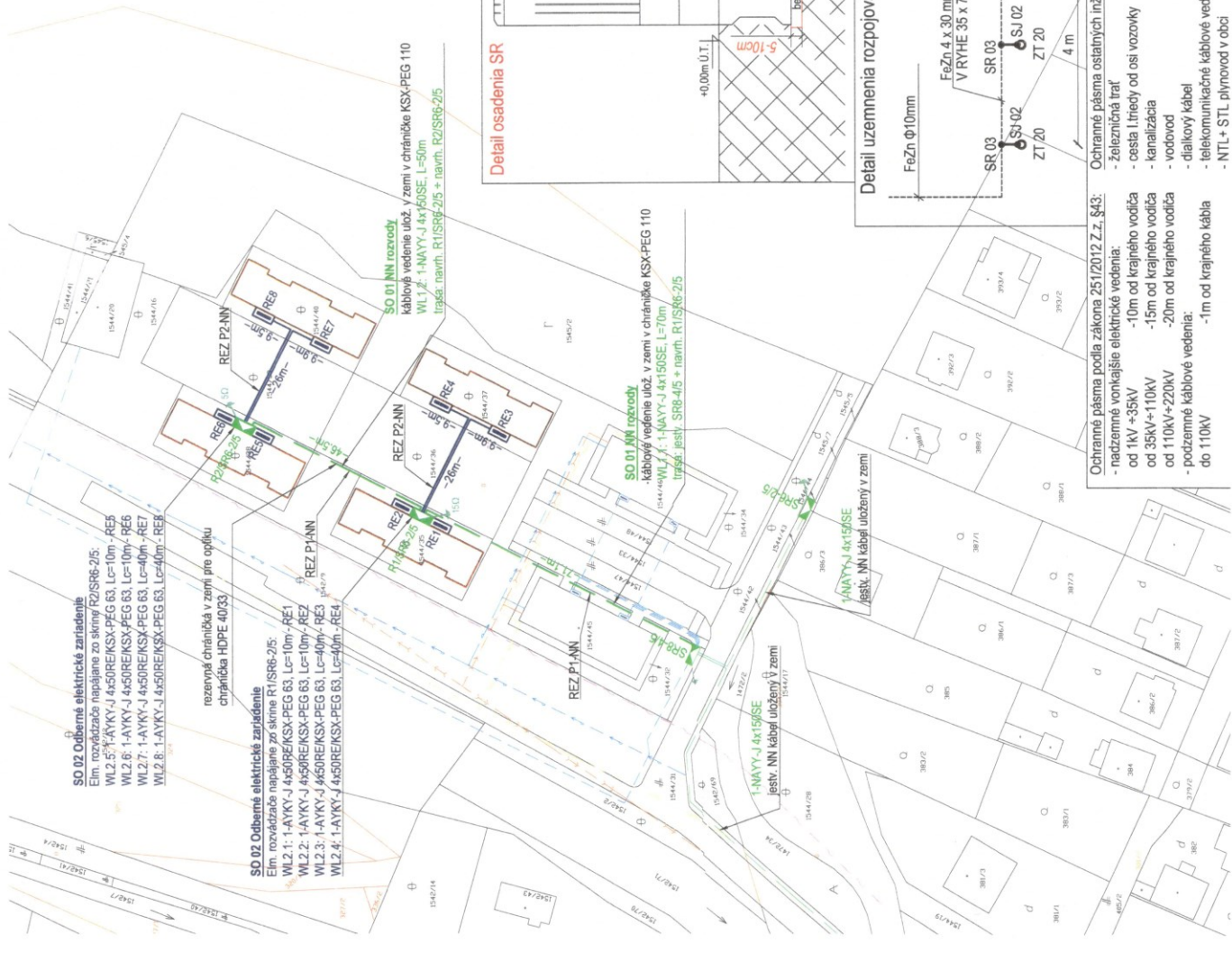
Hasma, typ: SR 6 DIN 0 VV 2/5 P2 IP2X+Keramzit, v=815;

Plastový, pilierový (P), pre priame meranie (PR), dvojtlasový, trojtlasový, pre sedem isáčov do 63 A, bez isáčov, privod a vývod na skrutkové svorky, jeden privod do 70 mm², vývod do 25 mm², výška piliera min. 0,6 m, výška zemnej časti 0,6 m, výška skrine do 850,

typ: 3x (ER1.0 6x20A P2 70/25, v=815);

elm. rozvádzače
RE

POZNÁMKA:
Súbežne s NN vedením uložiť rezervnú chráničku HDPE 40x33 pre budúce optické vedenie.



Ochranné pásma podľa zákona 251/2012 Z.z. §43:
- nadzemné vonkajšie elektrické vedenia:
- 10m od krajného vodiča
- 15m od krajného vodiča
- 20m od krajného vodiča
- podzemné kábelové vedenia:
- 1m od krajného kábla
- 1,5m od 110KV+220KV
- 1,5m od 35KV+110KV
- 50m od 1KV +35KV

Ochranné pásma ostatných mž. sietí a objektov:
60m
- železná trať
- cesta
- ličiny od osi vozovky
- kanalizácia
- vodovod
- diaľkový kábel
- telekomunikačné kábelové vedenie
- NTL+ STL plynovod v obci

3/PEN, AC, 50 Hz, 400/230V, TN-C

122 - mapa KN-C
122 - mapa KN-E



jestv. plynové potrubie
jestv. vodovodné potrubie
jestv. kanalizácia
jestv. teplovod
jestv. telekomunikačný kábel
jestv. vzdušné vedenie VN - holé vodiče
jestv. kábelové vedenie VN uložené v zemi v chráničke
jestv. kábelové vedenie NN uložené v zemi v chráničke
navrh. kábelové vedenie NN uložené v zemi v chráničke KSX-PEG
navrh. kábelové vedenie NN uložené v zemi v chráničke k elm. rozv. RE
uzemňovacie vedenie pásmom FeZn 30/4

elm. rozvádzače
RE

POZNÁMKA:
Súbežne s NN vedením uložiť rezervnú chráničku HDPE 40x33 pre budúce optické vedenie.



Amkos

UPOZORNENIE:
Na projekt sa vzťahuje autorská-právna ochrana v zmysle zákona č. 618/2003 Z.z. (Autorský zákon), v znení zákona č. 84/2007 Z.z. a preto má autor diela autorské právo na predmetné projektové dielo a to je neprevoditeľné a časovo obmedzené. Autor diela má aj výhradné právo udeľovať súhlas na prípadné prenechanie diela na využitie tretím osobám, resp. na použitie diela alebo jeho časti na vytvorenie nového diela. Poč použitím projektového diela sa rozumie jeho zhmotnenie vo forme projektovej dokumentácie a právo autora nemožno zmluvne obmedziť ani vylúčiť.

Oveštedenie: SKSI 6933*A2	Hlavný inžinier projektu: Ing. Jakub Mikloš	Zodpovedný projektant: Ing. Jakub Mikloš	Vypracoval: Ing. Jakub Mikloš
Investor: Východoslovenská distribučná, a.s., Mlynská 31, 042 91 Košice	Objekt: SO 01 NN rozvod SO 02 Odborné elektrické zariadenie	Obsah: Situačná schéma NN rozvodov a odborného elektrického zariadenia	
Stav: PEČOVSKÁ NOVÁ VES, 4 BD - NN	Datum: 05.2022	Číslo sahy: ZP11537	
	Základná čiara: DSP	Služba: 2/4	
	Formát: M 1:1000	Výška číslo: E-02	