



VEREJNÁ VYHLÁŠKA

ROZHODNUTIE

Okresný úrad Prešov, Pozemkový a lesný odbor, Masarykova 10, 080 01 Prešov (ďalej iba „správny orgán“), ako správny orgán príslušný podľa § 5 ods. 4 zákona č. 330/1991 Zb. o pozemkových úpravách, usporiadaní pozemkového vlastníctva, pozemkových úradoch, pozemkovom fonde a o pozemkových spoločenstvách v znení neskorších predpisov (ďalej ako „zákon“) a v súlade s § 46 a § 47 nasl. zákona č. 71/1967 Zb. o správnom konaní v znení neskorších predpisov (ďalej ako „správny poriadok“) v rámci konania o jednoduchých pozemkových úpravách (ďalej len „JPÚ“) vykonávaných v časti katastrálneho územia (ďalej ako „k.ú.“) Pečovská Nová Ves pod osídlením marginalizovaných skupín obyvateľstva (ďalej len „osídlenie“) podľa § 10 ods. 6 zákona

s c h v a ľ u j e

všeobecné zásady funkčného usporiadania územia (ďalej len „VZFUÚ“) v obvode JPÚ v časti k. ú. Pečovská Nová Ves pod osídlením, vypracované spoločnosťou EuroGeo – CADaster s.r.o., so sídlom Czambelova 2, 040 01 Košice (ďalej len „zhotoviteľ“).

Odôvodnenie

Dňa 7. 1. 2022 bola Okresnému úradu Prešov, pozemkový a lesný odbor, (ďalej len „správny orgán“) doručená žiadosť od obce Pečovská Nová Ves (ďalej len „žiadateľ“) o povolenie jednoduchých pozemkových úprav v zmysle § 2, ods. 1 písm. j) zákona v spojení s § 8g zákona, ktoré by boli vykonávané na usporiadanie vlastníckych a užívacích pomerov k pozemkom pod osídlením Pečovská Nová Ves – ul. Rómska, v k.ú. Pečovská Nová Ves, okres Sabinov. Súčasťou tejto žiadosti bol aj zoznam vlastníkov pozemkov v navrhovanom obvode JPÚ, zoznam parciel v obvode JPÚ, grafické znázornenie obvodu JPU a Uznesenie č. 259/2021 z XXIX. zasadnutia obecného zastupiteľstva obce Pečovská Nová Ves zo dňa 13.12.2021 o schválení vysporiadania pozemkov v k.ú. Pečovská Nová Ves formou JPÚ.

Podľa § 7 ods. 2 zákona o pozemkových úpravách správny orgán verejnou vyhláškou č.: OU-PO-PLO1-2022/009677-002-MB zo dňa 2. 2. 2022 nariadil konanie o začatí pozemkových úprav vykonávaných formou jednoduchých pozemkových úprav z dôvodu, že je potrebné usporiadanie vlastníckych a užívacích pomerov k pozemkom, ktoré sa nachádzajú pod osídleniami marginalizovaných skupín obyvateľstva (ďalej iba „osídlenie“). V povolení JPÚ bol určený obvod konania JPÚ pod osídlením a obvod pozemkov na účely vyrovnania.

Správny orgán podľa § 8 ods. 1 a § 8g zákona o pozemkových úpravách povolil pozemkové úpravy formou jednoduchých pozemkových úprav z dôvodu uvedeného § 2 ods. 1 písm. j) zákona o pozemkových úpravách, že je to potrebné na usporiadanie vlastníckych a užívacích pomerov k pozemkom, ktoré sa nachádzajú pod osídleniami marginalizovaných skupín obyvateľstva a to rozhodnutím č.: OU-PO-PLO1-2022/009677-36 zo dňa 20. 09. 2022.

Správny orgán zriadil dňa 07.12.2022 komisiu na prešetrenie priebehu hraníc obvodu projektu pozemkových úprav a zisťovanie zmien druhov pozemkov podľa skutočného stavu v teréne podľa § 3 ods. 3 zákona o pozemkových úpravách.

Dňa 14. 12. 2022 sa uskutočnilo zasadnutie tejto komisie, na ktorom zhotoviteľ projektu jednoduchých pozemkových úprav Ing. Gergely Szabó na základe zmluvy č. 1-29/07/2022 zo dňa 29.07.2022 uzavretej s Obcou Pečovská Nová Ves, ako zástupca spoločnosti EuroGeo – CADaster s. r. o., so sídlom Czambelova 2, 040 01 Košice predložil dokumentáciu obvodu konania a podklady k nesúladu druhov pozemkov. Zhotoviteľ predložil na tomto zasadnutí komisii:

- a) výsledný elaborát určenia hranice obvodu JPU s technickou správou,
- b) geodetické údaje o trvalo stabilizovaných bodoch hranice obvodu,
- c) spracované záznamy podrobného merania zmien na geodetické určenie hranice obvodu JPU a návrh vgi súboru obsahujúci obvod projektu pozemkových úprav,
- d) bilanciu druhov pozemkov evidovaných v registri „C“ doterajší stav s mapovým podkladom,
- e) návrh bilancie DP komisionálne zistených podľa mapovania v teréne s mapovým podkladom a návrh súpisu nesúladov druhov pozemkov porovnaním skutočného stavu so stavom evidovaným v katastri nehnuteľností s mapovým podkladom,
- f) návrh sumárnej bilancie druhov pozemkov.

Komisia schválila priebeh hranice obvodu konania pod osídlením tak, ako ju spracoval zhotoviteľ projektu pozemkových úprav s priloženou dokumentáciou a zaviazala zhotoviteľa na predloženie spracovaných podkladov v zmysle platných a technických predpisov správneho orgánu, ktorý ich následne predloží na orgán katastra za účelom zobrazenia do katastrálnej mapy. Komisia taktiež schválila zhotoviteľom predložený súpis nesúladov druhov pozemkov a návrh sumárnej bilancie druhov pozemkov s prílohami a závery o zmenách druhov pozemkov prijala.

Ďalšou súčasťou úvodných podkladov JPÚ je spracovanie mapy hodnoty pozemkov a VZFUÚ.

V konaní jednoduchých pozemkových úprav pod osídlením sa hodnota pozemkov v samostatnom obvode pozemkov pod osídlením určí znaleckým posudkom podľa osobitného predpisu. Znalca ustanoví okresný úrad. Náklady na znalecký posudok uhrádza obec, ktorá podala žiadosť.

Hodnota pozemkov v samostatnom obvode na účely vyrovnania sa určí podľa § 9 ods. 3. zákona o pozemkových úpravách, ak tento zákon neustanovuje inak. Hodnota takýchto pozemkov v obvode projektu pozemkových úprav sa určí podľa druhu pozemku vedeného v

katastri nehnuteľností spresneného na základe komisionálneho zistenia (§ 3 ods. 3) v rámci spresňovania druhov pozemkov v obvode pozemkových úprav (§ 6 ods. 2) a podľa bonitovaných pôdnoekologických jednotiek.

V zmysle Usmernenia Ministerstva pôdohospodárstva a rozvoja vidieka SR, sekcia pozemkových úprav, číslo záznamu 10977/2021, číslo spisu 9312/2021-3020 Metodický list č. PPÚ - 1/2021 Doporučený postup prác pri spracovaní, odovzdávaní a kontrole dokumentácie projektu pozemkových úprav: Aktualizácia bonitovaných pôdno-ekologických jednotiek a mapa hodnoty pozemkov je v časti III. Mapa hodnoty pozemkov ods. 16) *návrh mapy hodnoty pozemkov sa prerokuje s predstavenstvom združenia účastníkov pozemkových úprav a s obcou*. Podľa tohto usmernenia sa 30.5.2023 uskutočnilo zasadnutie predstavenstva združenia účastníkov a zástupcu obce na ktorom sa zúčastnení oboznámili s mapou hodnoty pozemkov a následne ju odsúhlasili.

V zmysle Usmernenia Ministerstva pôdohospodárstva a rozvoja vidieka SR, sekcia pozemkových úprav, číslo: 5958/2023-3020, Z: 7010/2023 zo dňa 27. 03. 2023, všeobecné zásady funkčného usporiadania územia („VZFUÚ“) budú vypracované a schválené pred doručovaním výpisov z registra pôvodného stavu z toho dôvodu, aby grafická časť návrhu funkčného územia v obvode JPÚ mohla byť prílohou výzvy pre vlastníka na jeho vyjadrenie sa k spôsobu vyrovnania (v pozemkoch na účely vyrovnania alebo v pozemkoch pod osídlením alebo v peniazoch), ktorá sa bude doručovať súčasne s výpisom z RPS.

VZFUÚ je možné vyhotoviť bez vypracovania podkladov miestneho územného systému ekologickej stability (MUSES). Obsahom VZFUÚ musí byť aj návrh spôsobu určenia krytia výmery pre spoločné zariadenia a opatrenia a verejné zariadenia a opatrenia.

Zhotoviteľ projektu jednoduchých pozemkových úprav predložil správny orgán návrh VZFUÚ. Správny orgán sa oboznámil s týmto predloženým návrhom VZFUÚ. Východiskovými podkladmi pre spracovanie návrhu VZFUÚ boli:

- Územný plán obce Pečovská Nová Ves, schválený obecným zastupiteľstvom uznesením č. XIII/4.1. zo dňa 26.9.2008. Územný plán spracoval: Ing. arch. Juraj Medvecký-Heretik, firma: Mediči Prešov.
- Zmeny a doplnky územného plánu obce - č.1, schválený obecným zastupiteľstvom uznesením č. 110/2017 zo dňa 14.7.2017. ZaD spracoval: Ing. arch. Juraj Medvecký-Heretik, firma: Mediči Prešov.
- Výsledný operatívny mapovania polohopisu a výškopisu v obvode JPÚ POS, -
- Atlas krajiny Slovenskej republiky, MŽP SR a SAŽP,
- mapy diaľkového prieskumu zeme, ortofotomapy,
- mapa Info-servis VÚPOP,
- Program rozvoja obce Pečovská Nová Ves,
- Riešenie protipovodňovej ochrany obce Pečovská Nová Ves časť Bukovec,
- Územný plán Prešovského samosprávneho kraja.

Predložený návrh VZFUÚ sa skladal z vykonaných častí:

- časť A: prieskumy, rozbory a analýza súčasného stavu,
- časť C: návrh funkčného usporiadania územia.

Návrh VZFUÚ obsahuje prehodnotenie alebo určenie regulatívu priestorového usporiadania a funkčného využívania územia, ktorý je v súlade so záväznou časťou územnoplánovacej dokumentácie.

Podľa § 9 ods. 12 zákona o pozemkových úpravách, návrh VZFUÚ v obvode pozemkových úprav predložil správny orgán v dňoch 30.-31.05. 2023 združeniu účastníkov, obci a dotknutým orgánom štátnej správy a dotknutým správcami verejných zariadení. Podľa

§ 10 ods. 5 správny orgán oznámil dotknutým orgánom štátnej správy a dotknutým správcom verejných zariadení, že sa prerokúva návrh VZFUÚ. Dotknuté orgány štátnej správy sú povinné oznámiť svoje stanoviská k návrhu všeobecných zásad funkčného usporiadania územia do 30 dní odo dňa doručenia. Ak sa dotknutý orgán v tejto lehote nevyjadrí, predpokladá sa, že nemá námietky k návrhu všeobecných zásad funkčného usporiadania územia v obvode pozemkových úprav.

Návrh VZFUÚ bol prerokovaný s obcou, dotknutými orgánmi štátnej správy a dotknutými správcami verejných zariadení a so Združením účastníkov pozemkových úprav Pečovská Nová Ves – osídlenie.

Podľa § 10 ods. 4 zákona o pozemkových úpravách, okresný úrad zverejnil návrh všeobecných zásad funkčného usporiadania územia v obvode pozemkových úprav na obvyklom mieste v obci na 30 dní a doručil ho združeniu účastníkov. Proti návrhu bolo možné podať námietky okresnému úradu v lehote 30 dní od jeho zverejnenia alebo doručenia. Správny orgán zverejnil návrh VZFUÚ pod č.: OU-PO-PL01-2023/001605-63/MB zo dňa 5. 6. 2023 na úradnej tabuli obce Pečovská Nová Ves od 12.6. 2023 do 12. 7. 2023.

Predstavenstvo združenia účastníkov pozemkových úprav JPÚ pod osídlením Pečovská Nová Ves prerokovalo návrh VZFUÚ dňa 30.5.2023 s tým, že námietky nemá.

Správnemu orgánu boli k návrhu VZFUÚ doručené vyjadrenia od dotknutých organizácií:

- Okresný úrad Sabinov, Odbor starostlivosti o životné prostredie
- Slovenský vodohospodársky podnik, š. p.,
- Východoslovenská distribučná, a. s.,
- Okresný úrad Prešov, Odbor výstavby a bytovej politiky.

Okresný úrad Sabinov, Odbor starostlivosti o životné prostredie sa vyjadril, že k návrhu VZFUÚ nemá námietky

Stanovisko Slovenského vodohospodárskeho podniku, š. p. (ďalej iba „SVP“):

Dňa 23.6.2023 bolo okresnému úradu, PLO doručené stanovisko SVP k návrhu VZFUÚ, v ktorom uvádzajú svoje požiadavky z hľadiska technicko-prevádzkových záujmov správcu vodných tokov a protipovodňovej ochrany a svoje konštatovania z hľadiska záujmov oddelenia správy majetku SVP. V stanovisku tiež SVP upovedomuje, že v technickej správe návrh VZFUÚ je nesprávne uvedené identifikačné číslo toku ID č. 4-32-04-887 a že vodný tok preteká danou lokalitou v prirodzenom neupravenom koryte, s nedostatočnou kapacitou na odvedenie prietoku Q_{100} ročnej vody s nestabilnými brehmi.

SVP ďalej uvádza, že v zmysle § 47 zákona č.364/2004 Z.z o vodách v znení neskorších predpisov – sú vlastníci stavieb, ktoré nie sú vodnými stavbami, alebo technických zariadení umiestnených vo vodnom toku a v inundačnom území povinní na vlastné náklady dbať o ich riadnu údržbu a o ich statickú bezpečnosť, aby neohrozovali plynulý tok vôd a zabezpečiť ich pred škodlivými účinkami vôd, splaveninami a ľadom.

Požiadavky SVP k navrhovanej výstavbe už vyjadrovali listom č. CS SVP OZ KE 2084/2023/64 zo dňa 8.6.2023 v rámci návrhu Zmien a doplnkov č. 2 Územného plánu obce, na ktorých trvajú v plnom rozsahu.

Na základe tohto stanoviska, bolo projektantom identifikačné číslo toku vo VZFUÚ opravené. Všetky požiadavky týkajúce sa obvodu pozemkových úprav boli zahrnuté do VZFUÚ.

Stanovisko Východoslovenskej distribučnej, a. s. (ďalej iba „VSD“):

Dňa 22.6.2023 bolo okresnému úradu, PLO doručené vyjadrenie VSD k návrhu VZFUÚ, v ktorom uvádzajú, že z hľadiska ich záujmov a pôsobnosti nemajú k VZFUÚ výhrady, ak budú dodržané určité podmienky, ktoré sú vo vyjadrení uvedené. VSD upozorňuje, že v záujmovej oblasti sa nachádzajú zariadenia spoločnosti, ktoré v stanovisku presne vymenúvajú a k tomu prikladajú aj vektorovú katastrálnu mapu so zobrazením týchto zariadení. Na parcelách, na ktorých sa nachádzajú zariadenia Prevádzkovateľa distribučnej spoločnosti (PDS) VSD, žiadajú rešpektovať právo prístupu v zmysle zákona o energetike a rešpektovanie zákonného vecného bremena, ako aj zapísaných vecných bremien na existujúcich listoch vlastníctva. VSD taktiež upozorňuje na ochranné pásma v zmysle § 43 zákona 251/2012 Z.z..

Na základe mapy priloženej v prílohe stanoviska VSD bolo do mapového podkladu všeobecných zásad funkčného využitia územia projektantom zapracované označenie nadzemného vedenia aj s popisom.

Vyjadrenie Okresného úradu Prešov (ďalej iba „OU Prešov“), Odbor výstavby a bytovej politiky (ďalej iba „OVBP“):

Dňa 13.6.2023 bolo okresnému úradu, PLO doručené vyjadrenie OU Prešov, odbor výstavby a bytovej politiky k návrhu VZFUÚ, v ktorom mal OVBP nasledujúce pripomienky:

- V kap. 5 doplniť, že obec Pečovská Nová Ves má územný plán obce v znení zmien a doplnkov, s uvedením údajov o schválení a vyhlásení záväzných častí územnoplánovacej dokumentácie,
- V kap. 5.1 doplniť záväzné regulatívy vyplývajúce z platnej záväznej časti územnoplánovacej dokumentácie.

Všetky pripomienky OVBP boli projektantom zapracované do písomnej časti technickej správy VZFUÚ aj s požadovaným mapovým podkladom.

Všetky pripomienky dotknutých orgánov štátnej správy a správcov verejných zariadení, ktoré sa k VZFUÚ vyjadrili, boli odoslané zhotoviteľovi na spracovanie. Všetky tieto skutočnosti zhotoviteľ JPÚ zbral do úvahy a upravil navrhnuté VZFUÚ.

Z uvedeného nevyplýva, že by Združenie účastníkov, obec, či dotknuté orgány štátnej správy a dotknutí správcovia verejných zariadení podali námietku. Ich stanoviská a pripomienky boli v zmysle §10 ods. 6 prerokované so združením účastníkov dňa 27.7.2023 a zapracované do dokumentácie schvaľovaných VZFUÚ. O výsledku prerokovania boli dotknuté orgány a organizácie upovedomené listom zo dňa 31.7.2023.

VZFUÚ boli vypracované v súlade so zákonom a príslušnými právnymi predpismi, odôvodnené pripomienky boli zapracované, preto správny orgán VZFUÚ v obvode JPÚ pod osídlením v k.ú. Pečovská Nová Ves schválil, tak ako je to uvedené vo výroku rozhodnutia.

Poučenie

Podľa § 53 a nasl. zákona č. 71/1967 Zb. o správnom konaní (správny poriadok) je možné podať odvolanie na Okresný úrad Prešov, odbor opravných prostriedkov, Námestie mieru 3, 080 01 Prešov prostredníctvom správneho orgánu, ktorý toto rozhodnutie vydal – Okresný úrad Prešov, Pozemkový a lesný odbor, Masarykova 10, 080 01 Prešov **v lehote 15 dní odo dňa oznámenia tohto rozhodnutia.**

V zmysle § 10 ods. 6 zákona sa rozhodnutie doručuje verejnou vyhláškou. **Deň doručenia rozhodnutia je dňom jeho oznámenia.**

Podľa § 26 ods. 2 správneho poriadku doručenie verejnou vyhláškou sa vykoná tak, že sa písomnosť vyvesí po dobu 15 dní na úradnej tabuli obce Pečovská Nová Ves, na úradnej a elektronickej úradnej tabuli správneho orgánu a tiež na centrálnej úradnej elektronickej tabuli správneho orgánu (CUET) prostredníctvom Národnej agentúry pre sieťové a elektronické služby. Posledný deň tejto lehoty je dňom doručenia.

Toto rozhodnutie je preskúmateľné súdom po vyčerpaní riadnych opravných prostriedkov.

Ing. Mária F e c k o v á

vedúca odboru

Príloha

Všeobecné zásady funkčného usporiadania územia v obvode JPÚ pod osídlením v k.ú. Pečovská Nová Ves – dostupné na OcÚ Pečovská Nová Ves a na správnom orgáne a ich webových stránkach.

Doručuje sa

- Obecný úrad Pečovská Nová Ves, Hlavná 33, 082 56 Pečovská Nová Ves – úradná tabuľa, prípadne webové sídlo
- ZÚJPÚ Pečovská Nová Ves – osídlenie, Hlavná 33, 082 56 Pečovská Nová Ves

- Okresný úrad Prešov, Pozemkový a lesný odbor, Masarykova 10, 080 01 Prešov – úradná tabuľa a Okresného úradu webové sídlo
- Národná agentúra pre sieťové a elektronické služby, Kollárova 8, 917 02 Trnava (centrálne úradná elektronická tabuľa CUET)

Vyvesené dňa:

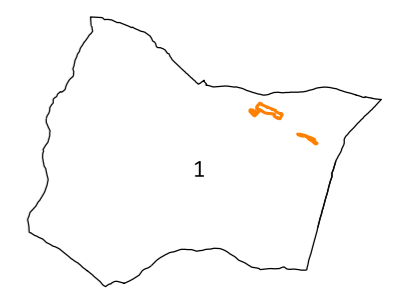
Zvesené dňa:

pečiatka, podpis:

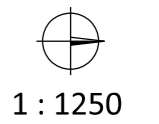
pečiatka, podpis:

OBVOD POD OSÍDLENÍM

Správne hranice



1 - Pečovská Nová Ves



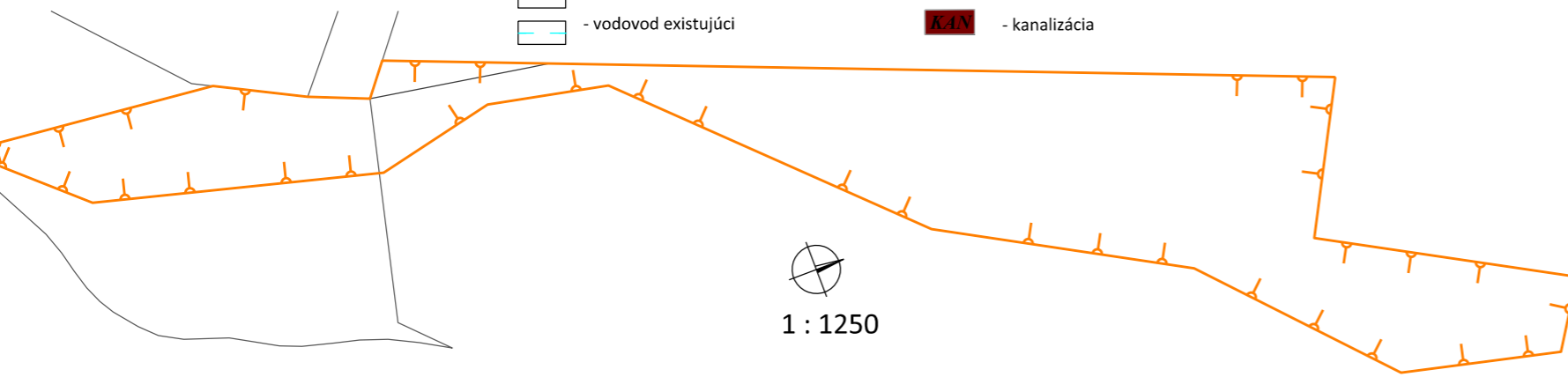
OBVOD NA ÚČELY VYROVNANIA

LEGENDA

- hranica ZUOB
 - obvod projektu pozemkových úprav
 - polohopis Kladmer Kladpar
 - BPEJ
- Polohopis výškopis Technická infraštruktúra**
- plot
 - nadzemné el. vedenie
 - kanalizácia navrhovaná
 - vodovod navrhovaný
 - kanalizácia existujúca
 - vodovod existujúci

- Cestná doprava**
- miestna komunikácia
- Verejné zariadenia a opatrenia**
- Zariadenia a opatrenia dopravného charakteru**
- miestna komunikácia
 - parkovisko
- Zariadenia a opatrenia pre dodávku pitnej vody**
- zariadenie a opatrenie pre dodávku pitnej vody
- Zariadenia na čistenie odpadových vôd**
- kanalizácia

- Ostatné verejnosprospešné stavby**
- plochy zástavby rodinných domov
 - plochy plánovanej zástavby rodinných domov
 - plochy občianskej vybavenosti
 - verejná zelen v obytnej zástavbe
 - vodný tok



1 : 1250

C

* Podpora vysporiadania majekovoprávných vzťahov k pozemkom v MRK obce Pečovská Nová Ves postupom jednoduchých pozemkových úprav realizácia projektu JPU.

Zhotoviteľ	Kraj	Prešovský	Okres	Sabinov	Obec	Pečovská Nová Ves	
EuroGeo - CADaster s.r.o. geodézia a kartografia EuroGeo - CADaster s.r.o. Czambelova 2, 040 01 Košice IČO: 36 771 902 Email: eurogeocadaster@eurogeocadaster.sk	Katastrálne územie	Pečovská Nová Ves	Názov projektu	JPÚ POS	Správny orgán	OÚ Sabinov, Pozemková a lesný odbor	
	Názov etapy	Všeobecné zásady funkčného usporiadania územia v obvode pozemkových úprav				Začiatok prác	1/2023
Názov grafickej časti	Mapa návrhu funkčného usporiadania územia				Koniec prác	5/2023	
Vyhotožil		Oprávnený projektant		Autorizačne overil			
Dňa	22.7.2023	Meno a priezvisko	Ing. Gergely Szabó	Dňa	22.7.2023	Meno a priezvisko	Ing. Gergely Szabó
Súradnicový systém	S-JTSK						
Výškový systém	BpV						
Mierka	1 : 1250						
Formát	A3						
Číslo listu / počet listov	1/1						
				pečiatka a podpis		pečiatka a podpis	

OU-PO-PLO1-2023/001605-0117671/2023-P002

Doložka o autorizácii

Tento listinný rovnopis elektronického úradného dokumentu bol vyhotovený podľa vyhlášky č. 85/2018 Z. z. Úradu podpredsedu vlády Slovenskej republiky pre investície a informatizáciu z 12. marca 2018, ktorou sa ustanovujú podrobnosti o spôsobe vyhotovenia a náležitostiach listinného rovnopisu elektronického úradného dokumentu.

Údaje elektronického úradného dokumentu

Názov: [JPÚ Pečovská Nová ves - osídlenie - zaslanie rozhodnutia o schválení VZFUÚ na zverejnenie]
Identifikátor: OU-PO-PLO1-2023/001605-0117671/2023

Autorizácia elektronického úradného dokumentu

Dokument autorizoval: Mária Fecková
Oprávnenie: 1109 Vedúci odboru okresného úradu
Zastúpená osoba: Ministerstvo vnútra Slovenskej republiky
SK IČO 00151866
Spôsob autorizácie: kvalifikovaný elektronický podpis vyhotovený s použitím mandátneho certifikátu s pripojenou kvalifikovanou elektronickou časovou pečiatkou
Deklarovaný dátum a čas autorizácie: 03.08.2023 07:45:11 časové pásmo +02:00
Dátum a čas vystavenia kvalifikovanej časovej pečiatky: 03.08.2023 07:46:09 časové pásmo +02:00
Označenie listov, na ktoré sa autorizácia vzťahuje:
OU-PO-PLO1-2023/001605-0117671/2023

Autorizácia prílohy elektronického úradného dokumentu

Dokument autorizoval: Mária Fecková
Oprávnenie: Vedúci odboru okresného úradu
Zastúpená osoba: Ministerstvo vnútra Slovenskej republiky
SK IČO 00151866
Spôsob autorizácie: kvalifikovaný elektronický podpis vyhotovený s použitím mandátneho certifikátu s pripojenou kvalifikovanou elektronickou časovou pečiatkou
Deklarovaný dátum a čas autorizácie: 03.08.2023 07:45:28 časové pásmo +02:00
Dátum a čas vystavenia kvalifikovanej časovej pečiatky: 03.08.2023 07:46:12 časové pásmo +02:00
Označenie listov, na ktoré sa autorizácia vzťahuje:
OU-PO-PLO1-2023/001605-0117671/2023-P001

Autorizácia prílohy elektronického úradného dokumentu

Dokument autorizoval: Mária Fecková
Oprávnenie: Vedúci odboru okresného úradu
Zastúpená osoba: Ministerstvo vnútra Slovenskej republiky
SK IČO 00151866
Spôsob autorizácie: kvalifikovaný elektronický podpis vyhotovený s použitím mandátneho certifikátu s pripojenou kvalifikovanou elektronickou časovou pečiatkou
Deklarovaný dátum a čas autorizácie: 03.08.2023 07:45:51 časové pásmo +02:00
Dátum a čas vystavenia kvalifikovanej časovej pečiatky: 03.08.2023 07:46:15 časové pásmo +02:00
Označenie listov, na ktoré sa autorizácia vzťahuje:
OU-PO-PLO1-2023/001605-0117671/2023-P002

Informácia o vyhotovení doložky o autorizácii

Doložku vyhotovil: Ing. Bibiána Mrázová
Funkcia alebo pracovné zaradenie: Referent
Označenie orgánu verejnej moci: Okresný úrad Prešov
IČO: 00151866
Dátum vytvorenia doložky: 03.08.2023
Podpis a pečiatka: