



**PROGRAM ROZVOJA OBCE  
PEČOVSKÁ NOVÁ VES  
NA ROKY 2023-2030**



<b>Názov</b>	Program rozvoja obce Pečovská Nová Ves na roky 2023 – 2030
<b>Územné vymedzenie</b>	Kraj : Prešov Okres : Sabinov Obec Pečovská Nová Ves
<b>Územný plán obce schválený</b>	Áno
<b>Dátum schválenia PR</b>	
<b>Dátum platnosti</b>	
<b>Verzia</b>	09/2023
<b>Publikovaný verejne</b>	<a href="http://www.pecovska.sk">www.pecovska.sk</a>

# **O B S A H**

<b>ÚVOD</b>	4
<b>1. ANALYTICKÁ ČASŤ</b>	10
1.1 Nadradené programové a strategické dokumenty	11
1.2 Analýza vnútorného prostredia	16
1.2.1 Popis obce a vymedzenie jej územia	16
1.2.2 Sociálno-ekonomická oblasť	23
1.2.3 Hospodárska oblasť	39
1.2.4 Environmentálna oblasť	48
1.2.5 Analýza silných a slabých stránok obce	51
1.2.6 Analýza príčin a dôsledkov	52
1.3 Analýza vonkajšieho prostredia	52
1.4 Ex-post hodnotenie programu rozvoja obce za roky 2023 – 2030	54
1.5 Zhodnotenie súčasného stavu územia – SWOOT analýza	60
<b>2. STRATEGICKÁ ČASŤ</b>	65
Vízia a strategický cieľ	65
<b>3. PROGRAMOVÁ ČASŤ</b>	67
<b>4. REALIZAČNÁ ČASŤ</b>	76
4.1 Organizačné zabezpečenie realizácie PRO	76
4.2 Akčný plán	77
4.3 Monitorovanie a hodnotenie	83
<b>5. FINANČNÁ ČASŤ</b>	85
5.1 Indikatívny finančný plán PRO	85
<b>ZÁVER</b>	89
PRÍLOHY PROGRAMU ROZVOJA OBCE	91
Príloha č. 1 Zoznam členov riadiaceho tímu	92
Príloha č. 2 Zoznam použitých informačných zdrojov	93
Príloha č. 3 Zoznam použitých skratiek a značiek	94

## Erb a vlajka obce



## Základné údaje

Samosprávny kraj:	Prešovský
Okres:	Sabinov
Historický región:	Šariš
Súradnice	49°07'20"S 21°02'29"V
Nadmorská výška:	345 m n.m.
Rozloha katastra:	1 175 ha k 31.12.2022
Počet obyvateľov:	2 852 k 31.12.2022
Hustota obyvateľstva:	237,35 obyv./km <sup>2</sup>
PSČ:	082 56

## Oficiálne kontakty

Adresa:	Obec Pečovská Nová Ves Obecný úrad, Hlavná 33 082 56 Pečovská Nová Ves
Web:	<a href="http://www.pecovska.sk">www.pecovska.sk</a>
Email:	<a href="mailto:obec@pecovska.sk">obec@pecovska.sk</a>
Telefón:	051/4583 121
IČO:	00327590

## Ú V O D

Dokument „Program rozvoja obce na roky 2023 – 2030,, spolu s územným plánom, plánom NR okresu Sabinov je strategickým a kľúčovým dokumentom pre riadenie samosprávy, ktorý vychádza z poznania situácie a konkrétnych potrieb obyvateľov, podnikateľov, záujmových skupín a ďalších subjektov v území, formuluje svoju predstavu o budúcnosti spolu s činnosťami a projektmi na jej zabezpečenie.

Obec Pečovská Nová Ves zahájila v septembri 2022 prípravu strategického dokumentu s názvom Program rozvoja obce Pečovská Nová Ves na roky 2023 – 2030 s výhľadom do roku 2033, ktorý na základe analýzy hospodárskej a sociálnej situácie stanovuje strategické ciele a priority v záujme budúceho rozvoja obce. Je prostriedkom na napĺňanie vízie ďalšieho smerovania obce. Týmto programom sa uskutočňuje podpora rozvoja na lokálnej úrovni s dôrazom na hospodársku, sociálnu a environmentálnu oblasť. Ide o program cielených opatrení, navrhnutý pre stimulovanie rozvoja obce v strednodobom horizonte.

Dôkladné analýzy územia a ich zhodnotenie poskytnú informácie aké sú silné a slabé stránky obce, možnosti a ohrozenia, ktoré budú podkladom pre sformulovanie strategických cieľov v oblasti hospodárskeho a sociálneho rozvoja a spôsobu, akým by ich chcela obec dosiahnuť. Zmyslom procesu tvorby PR je sformulovať víziu o smerovaní obce tak, aby vyjadrovala ekonomické a sociálne záujmy obce a zároveň bola v súlade s prijatými koncepciami štátu, vyššieho územného celku, príp. rezortnými stratégiami, záujmami ochrany životného prostredia, kultúrneho dedičstva a pod. Tento dokument má zásadný význam pre rozvoj obce a jeho existencia je podmienkou pri získavaní finančných prostriedkov zo štrukturálnych fondov v programovom období 2021 - 2027.

Vďaka analýze hospodárskeho a sociálneho rozvoja obce a jej katastrálneho územia sme stanovili strategické ciele, priority rozvoja a víziu pre budúce smerovanie obce. Program rozvoja obce má za úlohu odpovedať na otázku aká obec je, akou by chcela byť a ako sa tam dostane. Pre vytvorenie tohto dokumentu sme použili participatívny prístup, kde boli zohľadnené názory podnikateľských subjektov aj občanov obce.

Taktiež sa vyžadoval určitý čas na koordináciu strategického plánovania s inými plánovacími dokumentmi.

Program rozvoja obce je vypracovaný s prihliadnutím na všetky dostupné existujúce plánovacie stratégie v tejto oblasti spracované z národnej, regionálnej alebo miestnej úrovne. Jeho vypracovaním obec Pečovská Nová Ves deklaruje záujem o udržateľný rozvoj územia s dôrazom na kvalitu života, atraktivitu územia a o koordináciu s relevantnými kľúčovými aktérmi územia. Poslaním PR Pečovskej Novej Vsi je definovať víziu a k nej prislúchajúcu stratégiu rozvoja, ktorá by prostredníctvom implementácie konkrétnych opatrení a aktivít výrazne prispela k rozvoju lokálnej ekonomiky. Zameriava sa najmä na podporu rozvoja kvality života obyvateľov, utlmenie nepriaznivých demografických vplyvov, zvýšenie konkurencieschopnosti, rozvoj komunitnej spolupráce a prispieva k celkovému zlepšeniu manažmentu celého územia. Všetky tieto opatrenia by mali priniesť nárast počtu obyvateľov v produktívnom veku, zlepšenie života obyvateľov v poproduktívnom veku a zdravší a ekologickejší život pre všetkých. Tento dokument je možné považovať za flexibilný a otvorený so snahou reagovať na všetky neočakávané zmeny vychádzajúce z interného prostredia obce, ale aj okolitého prostredia. Je to možné zabezpečiť zmenou jednotlivých implementačných projektov a opatrení.

Program rozvoja obce je spracovaný v súlade s platnou legislatívou Slovenskej republiky. Je spracovaný v zmysle Zákona č. 539/2008 Z. z. o podpore regionálneho rozvoja v znení neskorších predpisov a v súlade s odporúčanou Metodikou tvorby a implementácie programov hospodárskeho rozvoja a sociálneho rozvoja regiónov, programov rozvoja obcí s uplatnením princípov udržateľného smart rozvoja a skupín obcí PR regiónov programom rozvoja obcí. Na národnej úrovni aktuálne spadá táto oblasť pod gesciu Ministerstva investícií, regionálneho rozvoja a informatizácie Slovenskej republiky, ktoré je ako ústredný orgán štátnej správy pre oblasť regionálneho rozvoja zodpovedné za tvorbu a riadenie regionálneho rozvoja ako aj za prípravu novej národnej stratégie pod názvom Vízia a stratégia rozvoja Slovenska do roku 2030. Schválenie programu rozvoja obce je podmienkou na vystavenie žiadostí obce o poskytnutie dotácií zo štátneho rozpočtu a z doplnkových zdrojov finančného zabezpečenia podpory regionálneho rozvoja.

Cieľom tohoto dokumentu je navrhnúť funkčne trvalo udržateľnú rozvojovú stratégiu, zameranú na realizáciu hospodárskeho a sociálneho rozvoja obce so zreteľom na potreby jej obyvateľov. Tento dokument formuluje tak strategické ciele, ako aj konkrétne opatrenia a aktivity, realizáciou ktorých budú tieto ciele naplnené. PRO nie je uzavretý dokument bez možnosti zmien. Práve naopak, je dokumentom živým, otvoreným, ktorý môže byť v prípade potreby kedykoľvek aktualizovaný, dopĺňovaný a upravovaný. Jeho význam a využitie spočíva predovšetkým v tom, že je spracovaný na základe prieskumu názorov a potrieb volených orgánov obce, jej obyvateľov, záujmových skupín, ako aj za spoluúčasti miestnych aktérov a odborníkov.

Tabuľka č. 1 : Zámer spracovania PRO Pečovská Nová Ves

Zámer spracovania PRO	
<b>Názov dokumentu</b>	<b>Program rozvoja obce Pečovská Nová Ves na roky 2023-2030</b>
<b>Forma spracovania</b>	<p>Program rozvoja obce Pečovská Nová Ves na roky 2023-2030 (ďalej len „PRO 2023-2030“) s výhľadom do roku 2033 bude spracovaný podľa aktuálneho znenia zákona č. 539/2008 Z. z. o podpore regionálneho rozvoja v znení neskorších predpisov zo dňa 4.11.2008 v znení Zák. č. 309/2014 Z.z., 378/2016 Z.z. , 313/2018 Z.z., 221/2019 Z.z.</p> <p>Spracovanie dokumentu rešpektuje princíp partnerstva.</p> <p>Zriadená bola pracovná skupina zo zástupcov obce, ktorá zodpovedá za tvorbu obsahovej stránky PR obce.</p> <p>Do spracovania PR bola zapojená aj verejnosť, a to formou získavania informácií prostredníctvom komunikácie a stretnutí s obyvateľmi.</p> <p>PRO je vypracovaný v súlade s cieľmi a prioritami ustanovenými tak v Národnej stratégii regionálneho rozvoja, ako aj v Programe hospodárskeho rozvoja a sociálneho rozvoja Prešovského samosprávneho kraja v súlade s Územným plánom obce, NRO okresu, Plánom Obnovy a iných strategických dokumentov.</p>

<b>Riadenie procesu spracovania</b>	<p><b>Za riadenie procesu spracovania zodpovedá riadiaci tím.</b>  <b>Členmi riadiaceho tímu sú:</b>  <b>Za obec:</b>  <u><b>Gestor tvorby PRO</b></u>  <b>PhDr. Jaroslav Dujava – starosta obce</b></p> <p><u><b>Koordinátor tvorby PRO</b></u>  <b>Ing. Alena Nalevanková – odborník Junior 3 – projektový pracovník EVS</b></p> <p><u><b>Členovia pracovných skupín</b></u>  <b>Ing. Radoslav Lipjanec – zástupca starostu obce</b>  <b>Peter Novický – poslanec OZ</b></p> <p>Riadiaci tím zodpovedá za:</p> <ul style="list-style-type: none"> <li>- celkovú koordináciu spracovania PRO 2023-2030,</li> <li>- zostavenie Zámeru spracovania PRO,</li> <li>- spracovanie analýzy vnútorného a vonkajšieho prostredia,</li> <li>- spracovanie východísk pre strategickú časť,</li> <li>- vypracovanie strategickej vízie,</li> <li>- vypracovanie sumárneho návrhu aktivít a projektov ako východisko pre Akčný plán,</li> <li>- stanovenie termínov realizácie aktivít, projektov (roky) ,odhad a zdroje ich financovania ,</li> <li>- spracovanie akčného plánu na daný rozpočtový rok s výhľadom na 7 rokov,</li> <li>- vytvorenie systému monitorovania, hodnotenia a aktualizácie PRO,</li> <li>- spracovanie finančnej časti vo forme indikatívneho finančného plánu pre realizáciu PRO,</li> <li>- finalizáciu dokumentu a jeho predloženie zastupiteľstvu na schválenie.</li> </ul>
<b>Obdobie spracovania</b>	September 2022 – september 2023
<b>Financovanie spracovania</b>	Z rozpočtu obce.

Tabuľka č. 2: Harmonogram spracovania PRO Pečovská Nová Ves

Termín	September 2022	Október November December 2022	Január Február Marec 2023	Apríl 2023	Máj 2023	Jún 2023	Júl August 2023	September 2023
Úvod	X							
Analytická časť		X						
Strategická časť			X					
Programová časť			X	X				
Realizačná časť				X	X			
Finančná časť					X	X		
Verejné prerokovanie							X	
Schválenie PR obecným zastupiteľstvom								X

(zdroj: vlastné spracovanie)

Tabuľka č. 3: Metódy zapojenia verejnosti do prípravy PRO Pečovská Nová Ves

Metóda	Informovanie verejnosti	Získavanie názorov verejnosti
<b>Tlačené materiály</b>		
Verejné informačné tabule	X	
Webová stránka obce	X	X
<b>Využitie existujúcich médií</b>		
Informácie v obecnom rozhlase	X	
Stretnutia	X	X
<b>Informačné aktivity</b>		
Telefónna informačná linka		X
<b>Stretnutia</b>		
Využitie miestnych ľudí na získavanie názorov		X
Stretnutia s kľúčovými skupinami		X
Brainstorming		X
Rokovania		



Nezávislí experti poskytujúci poradenské služby		X
<b>Rozhovory a prieskumy</b>		
Dotazník pre širokú verejnosť		X
Prieskumy verejnej mienky		X

(zdroj: vlastné spracovanie)

Program rozvoja obce Pečovská Nová Ves na roky 2023-2030 bol vypracovaný v súlade so zákonom č. 539/2008 Z.z. o podpore regionálneho rozvoja a bol predložený obecnému zastupiteľstvu na schválenie.

Program rozvoja obce pozostáva z :

- analytickej časti,
- strategickej časti,
- programovej časti,
- realizačnej a implementačnej časti,
- finančnej časti.

Program rozvoja obce Pečovská Nová Ves predstavuje strednodobý plánovací a strategický dokument, ktorého spracovanie bolo motivované predovšetkým snahou o koncepčné, cieľavedomé a transparentné riadenie obce s cieľom hľadania efektívnych spôsobov riešenia problémov a potrieb rozvoja obce Pečovská Nová Ves . Je to otvorený dokument a na základe výsledkov hodnotenia a stavu implementácie jednotlivých aktivít môže byť aktualizovaný a dopĺňaný po schválení obecným zastupiteľstvom.

## 1. ANALYTICKÁ ČASŤ

Obsahuje hodnotenie a analýzu východiskovej situácie obce, odhady jej budúceho vývoja, možné riziká a ohrozenia v nadväznosti na existujúce stratégie a koncepcie, na nadradené programové a strategické dokumenty, ako aj definovanie podmienok udržateľného rozvoja obce.

<b>Zoznam analyzovaných koncepčných dokumentov</b>			
<b>Názov dokumentu</b>	<b>Platnosť dokumentu</b>	<b>Úroveň dokumentu</b>	<b>Zdroj</b>
Územný plán obce Pečovská Nová Ves	priebežne	lokálna	Obecný úrad Pečovská Nová Ves
Povodňová dokumentácia obce	priebežne	lokálna	Obecný úrad Pečovská Nová Ves
PHSR Prešovského samosprávneho kraja 2021-2030	2021-2030	regionálna	web.vucpo.sk
Stratégia rozvoja udržateľného cestovného ruchu do roku 2030	priebežne	regionálna	www.enviroportal.sk/
Vízia a stratégia rozvoja Slovenska do roku 2030	do 2030	národná	www.mirri.gov.sk
Plán rozvoja NRO - podpora najmenej rozvinutých okresov	priebežne	regionálna	www.nro.vicepremier.gov.sk
Stratégia rovnosti, inklúzie a participácie Rómov	do 2030	národná	www.minv.sk
Partnerská dohoda 2021-2027	2021-2027	národná	www.partnerskadohoda.gov.sk
Operačné programy 2021-2027	2021-2027	národná	www.partnerskadohoda.gov.sk
Agenda 2030	do 2030	nadnárodná	www.mirri.gov.sk

<b>Zoznam použitých kvalitatívnych a kvantitatívnych dát</b>		
<b>Oblasť dát/téma</b>	<b>Zdroj údajov</b>	<b>Webová stránka</b>
Obyvateľstvo	Obec Pečovská Nová Ves Štatistický úrad SR Databáza regionálnej štatistiky Ústredie práce sociálnych vecí a rodiny Sčítanie obyvateľov, domov a bytov 2021	www.pecovska.sk www.statistics.sk datacube.statistics.sk www.upsvar.sk datacube.statistics.sk/SODB/
Bývanie	Obec Pečovská Nová Ves Sčítanie obyvateľov, domov a bytov 2021	www.pecovska.sk datacube.statistics.sk/SODB/
Hospodárstvo	Obec Pečovská Nová Ves Štatistický úrad SR Databáza regionálnej štatistiky Obchodný register Živnostenský register	www.pecovska.sk www.statistics.sk datacube.statistics.sk www.orsr.sk www.zrsr.sk
Školstvo a vzdelávanie	Obec Pečovská Nová Ves Centrum vedecko-technických informácií	www.pecovska.sk www.cvtisr.sk
Zdravotníctvo	Obec Pečovská Nová Ves	www.pecovska.sk
Sociálna sféra	Obec Pečovská Nová Ves Ústredie práce sociálnych vecí a rodiny	www.pecovska.sk www.upsvar.sk

## 1.1 Nadradené programové a strategické dokumenty

- **Agenda 2030**

Jedným z medzinárodných strategických dokumentov pre tvorbu PHRSR je aj Agenda 2030, Ide o agendu OSN na zabezpečenie udržateľného rozvoja do roku 2030. Je to globálny záväzok medzinárodného spoločenstva, ktorý reaguje na najdôležitejšie situácie a výzvy v tomto časovom horizonte. Jedná sa najmä o klimatické zmeny a dopad týchto zmien, nárast chudoby a zvyšujúce sa rozdiely v ekonomickej a sociálnej oblasti. Tiež reaguje na nepriaznivý trend prevládajúcej výroby a spotreby a z toho vyplývajúcu neprimeranú ekologickú záťaž celého ekosystému. Je to komplex navzájom previazaných problémov. Agenda udržateľného rozvoja obsahuje 17 cieľov v oblasti udržateľného rozvoja a 169 súvisiacich čiastkových cieľov. Vyvažujú tri rozmery udržateľného rozvoja ekonomický, sociálny a environmentálny. Slovenská republika sa prihlásila k implementácii Agendy 2030

dokumentom „Východiská implementácie Agendy 2030 pre udržateľný rozvoj“, ktorý bol schválený uznesením vlády č. 95/2016.

Vláda Slovenskej republiky po spolupráci so samosprávami a odbornou verejnosťou schválila uznesením vlády č. 273/2018 z 13. júna 2018 nasledovných **šesť národných priorít** implementácie Agendy 2030:

1. vzdelanie pre dôstojný život,
2. smerovanie k znalostnej a environmentálne udržateľnej ekonomike pri demografických zmenách a meniacom sa globálnom prostredí,
3. znižovanie chudoby a sociálna inklúzia,
4. udržateľné sídla, regióny a krajina v kontexte zmeny klímy,
5. právny štát, demokracia a bezpečnosť,
6. dobré zdravie

#### Agenda 2030 - Ciele udržateľného rozvoja



Tieto priority zohľadňujú špecifiká Slovenska a sú základom ďalšej strategickej a koncepcnej práce. Na základe týchto nosných priorít boli rozpracované vízie a stratégie rozvoja Slovenska do roku 2030. V januári 2021 vláda svojím uznesením schválila finálnu verziu dokumentu **Vízia a stratégia rozvoja Slovenska do roku 2030** (ďalej aj ako „Slovensko 2030“). Tento dokument je základným implementačným dokumentom Agendy 2030 za Slovenskú republiku a zároveň v zmysle zákona plní úlohu **Národnej stratégie regionálneho rozvoja**.

Definujú sa v ňom tri základné priority regionálneho rozvoja :

- a) dlhodobá konkurencieschopnosť, ekologicky, inovačne a environmentálne smerovaná ekonomika,
- b) využívanie prírodných a ľudských zdrojov a potenciálu a zvýšenie kvality života,
- c) zosúladenie a spolupráca pri zabezpečení regionálneho a územného rozvoja .

Tieto priority sú neoddeliteľnou súčasťou rozvojových programov dokumentu Slovensko 2030, prepájajú Agendu 2030 a regionálny rozvoj a sú kľúčovým nástrojom naplnenia Agendy 2030 naprieč národnou, regionálnou a lokálnou úrovňou.

- **Partnerská dohoda SR pre roky 2021 – 2027**

Ďalším zásadným dokumentom je aj strategický plán čerpania eurofondov v novom programovacom období. Je to takzvaná Partnerská dohoda SR pre roky 2021 – 2027, postavená na piatich pilieroch:

- Inovatívne Slovensko
- Ekologické Slovensko pre budúce generácie
- Mobilita, doprava a prepojenosť
- Sociálne spravodlivé a vzdelané Slovensko
- Strategický plán rozvoja dopravy SR do roku 2030

Je to strategický dokument, ktorého cieľom je komplexné a efektívne nastavenie dopravného sektora v súlade s cieľmi EÚ na vytvorenie zdravšieho a bezpečnejšieho života obyvateľov. Dokument analyzuje všetky aktuálne problémy a následne v implementačnom pláne definuje jednotlivé projekty a aktivity na zlepšenie tohto stavu. Najväčšou výzvou v tejto oblasti je identifikácia prijateľných druhov udržateľnej dopravy a ich efektívne manažovanie na dosiahnutie optimálnej funkcie udržateľného dopravného systému so zameraním na návrh systému verejnej dopravy.

- **Ostatné strategické dokumenty**

Na tvorbu tohto dokumentu mali okrem už vymenovaných a popísaných stratégií vplyv aj ďalšie dokumenty, ktoré svojim obsahom, opatreniami a plánmi rozvoja ovplyvňujú územie PSK a teda aj samotnej obce Pečovská Nová Ves. Ide najmä o Koncepciu mestského rozvoja Slovenskej republiky do roku 2030, Národný akčný plán prechodu z inštitucionálnej na komunitnú starostlivosť v systéme sociálnych služieb, Návrh Strategického rámca v zdravotníctve pre roky 2013 – 2030, Stratégiu dlhodobej sociálno-zdravotnej starostlivosti v Slovenskej republike (2019), Národný program aktívneho starnutia, Národný program rozvoja životných podmienok osôb so zdravotným postihnutím, Program odpadového hospodárstva SR do roku 2030, Národnej stratégie manažmentu bezpečnostných rizík SR, Stratégia rovnosti, inklúzie a participácie Rómov do roku 2030 a ďalšie. (*Zdroj: PHRSR PSK*)

- **SMART rozvoj**

Európska únia sa chce do roku 2030 stať digitálne suverénnou v otvorenom a vzájomne prepojenom svete a presadzovať digitálne politiky, ktoré ľuďom a podnikom umožnia pripraviť sa na udržateľnú a prosperujúcu digitálnu budúcnosť zameranú na človeka.

Európska komisia preto v marci 2021 vydala oznámenie Európskemu parlamentu, Európskemu hospodárskemu a sociálnemu výboru a Výboru regiónov s názvom „2030 Digitálny kompas: Európska cesta pre digitálnu dekádu“ s cieľom jednoznačne vytýčiť priority a zabezpečiť tak úspešnú digitálnu transformáciu Európy. Tá v pretrvávajúcej kríze v dôsledku pandémie Covid-19 nadobudla prvoradý význam.

Digitálny kompas obsahuje konkrétne ciele a merateľné ukazovatele pre digitálne zručnosti, konektivitu, cloudové služby, umelú inteligenciu aj online dostupnosť základných verejných služieb. Sú zamerané na štyri kľúčové oblasti – dve sa týkajú digitálnych kapacít, resp. infraštruktúry a digitálnych zručností a dve sa týkajú digitálnej transformácie podnikov a verejnej správy:

1. do roku 2030 by minimálne 80 % všetkých dospelých v EÚ malo mať základné digitálne zručnosti a v oblasti IKT by malo byť zamestnaných aspoň 20 miliónov

špecialistov, pričom sa má klásť dôraz na väčšie zastúpenie žien na týchto pracovných miestach,

2. do roku 2030 by všetky domácnosti v EÚ mali mať gigabitové pripojenie a všetky obývané oblasti by mali byť pokryté sieťou 5G; výroba mikroprocesorov v Európe by mala predstavovať 20 % svetovej produkcie; v EÚ by sa malo sprevádzkovať 10 000 klimaticky neutrálnych vysoko bezpečných edge uzlov, ktoré zabezpečia dostupnosť dátových služieb s nízkou latenciou pre podniky bez ohľadu na ich lokalitu; a do roku 2025 by mala mať EÚ prvý kvantový počítač, ktorý prispeje k tomu aby bola Európa lídrom v kvantových technológiách,
3. do roku 2030 by tri zo štyroch podnikov mali využívať cloudové služby, big data a umelú inteligenciu; viac ako 90% MSP by malo dosiahnuť aspoň základnú úroveň, digitálnej intenzity a počet digitálnych „jednorožcov“ v EÚ by sa mal zdvojnásobiť,
4. do roku 2030 by mali byť všetky kľúčové verejné služby dostupné online; všetci občania budú mať prístup k svojim elektronickým zdravotným záznamom; a 80 % občanov by malo používať elektronickú identitu.

Digitálny kompas obsahuje okrem vízie a cieľov pre digitálnu transformáciu EÚ do roku 2030 aj zámer vytvoriť tzv. rámec digitálnych princípov, ktoré určia „Európsku cestu“ digitálnej transformácie. K nim patrí univerzálny prístup k internetu, dôveryhodné a bezpečné online prostredie, digitálne technológie rešpektujúce životné prostredie alebo algoritmy zacielené na používateľov. *(Zdroj: <https://www.mirri.gov.sk/aktuality/digitalna-agenda/europskakomisija-predstavila-digitalny-kompas-do-roku-2030/index.html> a PHRSR PSK.*

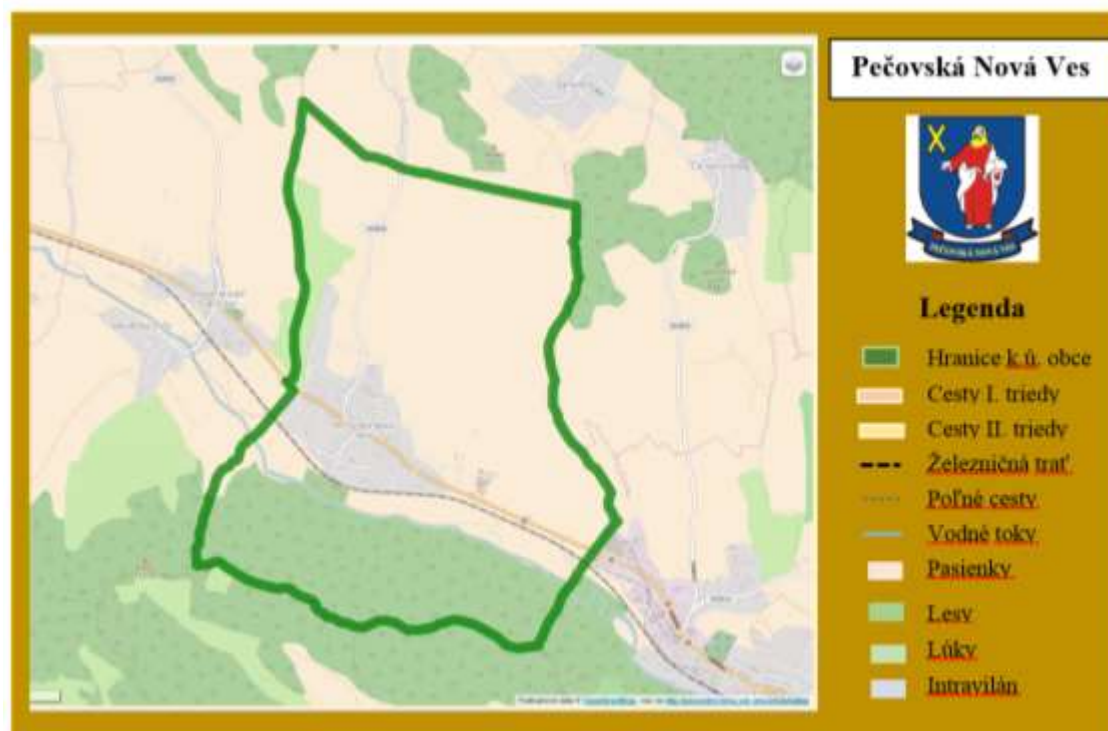
Podľa Národnej stratégie regionálneho rozvoja SR (aktualizovaná v roku 2014) bude pri plánovacích procesoch uplatňovaný integrovaný prístup orientovaný smerom k udržateľnému sociálnemu, ekonomickému, environmentálnemu a územnému rozvoju regiónov. Očakáva sa, že regióny budú schopné efektívne využívať svoj vnútorný potenciál ako svoju konkurenčnú výhodu s cieľom zvyšovať kvalitu života obyvateľov a v rámci jednotlivých regiónov budú znižované vnútroregionálne rozdiely. Vízia regionálneho rozvoja Slovenska je definovaná takto: *„Slovensko sa má stať krajinou s vysokou kvalitou života všetkých občanov. Každý región bude využívať svoje danosti v prospech svojho udržateľného hospodárskeho, sociálneho, environmentálneho a územného rozvoja, a tým aj Slovenskej*

republiky, ako vyspelého, hospodársky, politicky a sociálne súdržného členského štátu Európskej únie.“

## 1.2 Analýza vnútorného prostredia

### 1.2.1 Popis obce a vymedzenie jej územia

Obec Pečovská Nová Ves sa nachádza v Prešovskom kraji, administratívne spadá pod okres Sabinov. Samotná obec sa nachádza v nivnej terase rieky Torysa a jeho prítoku Ľutinka približne 4 km severozápadne od okresného mesta. Obec leží na hlavnom dopravnom ťahu štátnej cesty I. triedy č. 68 spájajúcej Prešov a Starú Ľubovňu a napojením na Poľsko. Jej kataster susedí na severe s Ľutinou a Jakovanmi, západe Červenickou pri Sabinove a Jakubovou Voľou, na juhu s Uzovským Šalgovom a Ražňanmi a na východe so Sabinovom a obcou Červená Voda. Rozloha katastrálneho územia je 1175 ha, z toho 218 ha pripadá na intravilán obce. Nadmorská výška územia sa pohybuje od 325 do cca 660 m.n.m., stred obce sa nachádza vo výške cca 345 m.n.m.



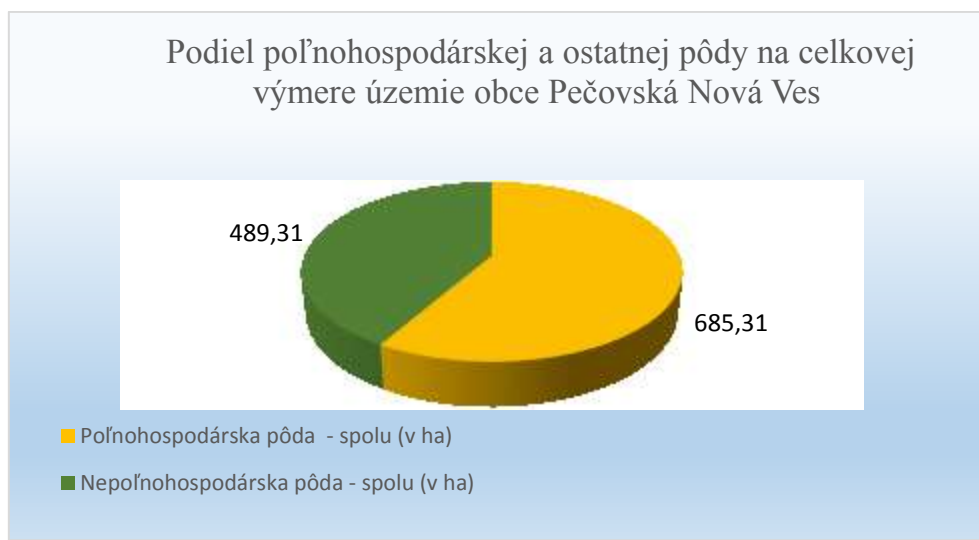


Hranice katastrálneho územia s vyznačením susediacich obcí.



### **Prírodné podmienky**

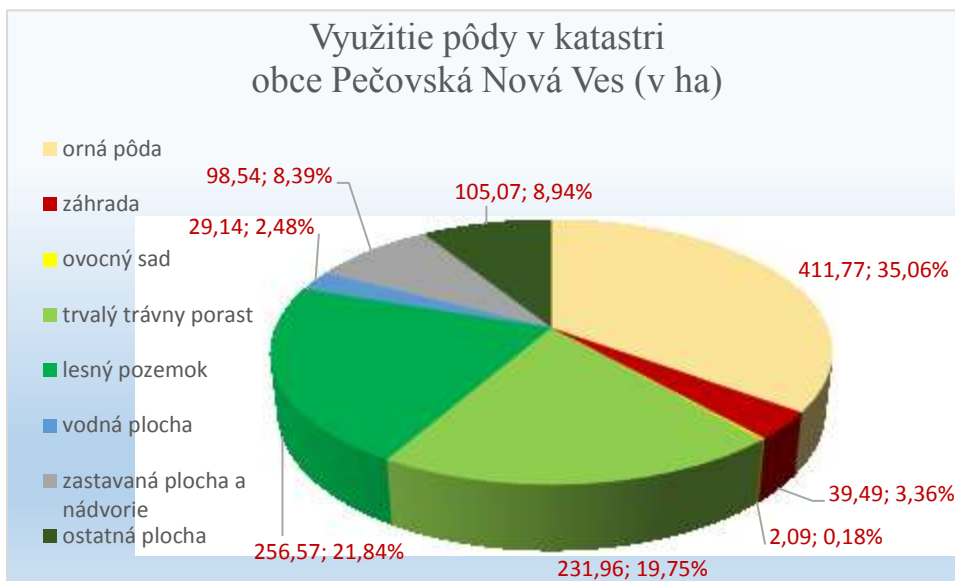
Územie obce Pečovská Nová Ves z geomorfologického hľadiska rozdeľuje rieka Torysa na dva celky. Severne od rieky územie spadá do Spišsko-šarišského medzihoria, južne od rieky územie vyplňa pohorie Bachureň. Toto delenie ovplyvňuje aj geologické a pôdne pomery v obci. Podložie obce tvoria v spomínanom území Bachurne hlavne hrubozrnné pieskovce, v nižších polohách naopak ílovce. V doline rieky Torysa sa nachádzajú fluvialne sedimenty s nivnými hlinami, alebo piesčité až štrkovité hliny. V doline Ľutinky prevažujú hliny s úlomkami hornín a zahlinenými štrkami. V pahorkoch na sever od intravilánu obce sa znova vyskytujú ílovce. Pôdne pomery sa delia takisto ako tie geologické na 3 územné celky. Na území Bachurne sa nachádzajú rankre a pseudoglejové hnedé lesné pôdy, ktoré spolu s veľkým sklonom nie sú veľmi vhodné na poľnohospodárske využitie. Túto funkciu spĺňa najmä fluvizeme na nivnej terase Torysy, vhodné na pestovanie náročnejších plodín. Pahorkatinu vyplňajú znova hnedé lesné pôdy využívané ako menej náročná orná pôda, alebo pasienky. Obec má vďaka svojej polohe a prírodným podmienkam vhodné podmienky pre agrárne využitie, a preto aj väčšinu územia tvorí poľnohospodárska pôda. Nasledujúce grafy a tabuľka názorne ukazujú podiel poľnohospodárskej pôdy a štruktúru využitia územia.



(zdroj: datacube.statistics.sk)

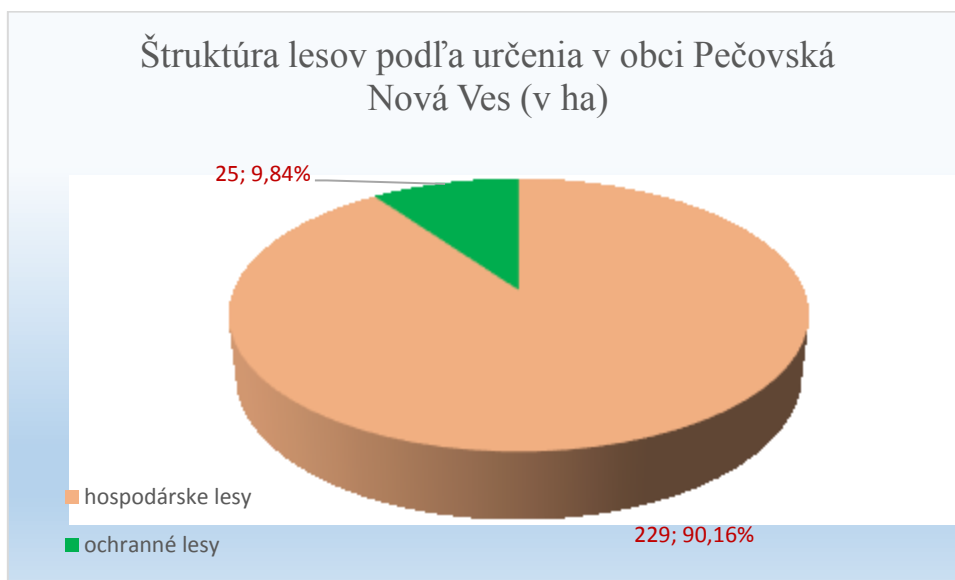
Tabuľka č. 4: Využitie pôdy v obci Pečovská Nová Ves

<i>Využitie pôdy v obci Pečovská Nová Ves</i>	
<b>Druh pôdy</b>	<b>v ha</b>
Poľnohospodárska pôda - spolu	685,31
Poľnohospodárska pôda - orná pôda	411,77
Poľnohospodárska pôda - záhrada	39,49
Poľnohospodárska pôda - ovocný sad	2,09
Poľnohospodárska pôda - trvalý trávny porast	231,96
Nepoľnohospodárska pôda – spolu	489,31
Nepoľnohospodárska pôda - lesný pozemok	256,57
Nepoľnohospodárska pôda - vodná plocha	29,14
Nepoľnohospodárska pôda - zastavaná plocha a nádvorie	98,54
Nepoľnohospodárska pôda - ostatná plocha	105,07
<b>CELKOVÁ VÝMERA OBCE</b>	<b>1174,62</b>



(zdroj: datacube.statistics.sk)

Drvivá väčšina lesných pozemkov sa nachádzajú na juho-západe katastrálneho územia v pohorí Bachureň. Plocha týchto pozemkov v obci Pečovská Nová Ves je takmer 257 hektárov, z toho lesné porasty majú výmeru takmer 254 hektárov. Ich využitie a štruktúra vlastníctva sú znázornené v sprevádzajúcich grafoch.



(zdroj: datacube.statistics.sk)



(zdroj: datacube.statistics.sk)

Obec Pečovská Nová Ves má z hydrologického hľadiska dostatok vodných zdrojov. Územím preteká rieka Torysa, ktorá dostatočne zavodňuje podzemné vody. Rieka priberá z ľavej strany prítoky Ľutinka, Ginec a miestny potok. Pravostranné prítoky sú len občasné krátke potoky stekajúce z pohoria Bachureň. Pečovská Nová Ves patrí do mierne teplého a mierne vlhkého klimatického regiónu s priemernými januárovými teplotami od  $-2^{\circ}\text{C}$  do  $-5^{\circ}\text{C}$  a letnými teplotami od  $13^{\circ}\text{C}$  do  $15^{\circ}\text{C}$ .

### História

Prvá písomná zmienka o obci Pečovská Nová Ves pochádza z roku 1248 aj keď archeologické vykopávky dokazujú osídlenie na tomto území už v paleolite, v období gravittien. Z názvu „Nová Ves“ je zrejmé, že obec vznikla vedľa staršej osady – Starej Vsi, pravdepodobne dnešný Sabinov. Vznik Novej Vsi je predpokladaný do 11. storočia, aj keď potvrdený vznik je až z polovice 13. storočia, kedy bola kráľovským majetkom Šarišského hradu. Osada vznikla na mieste mýtnej brány a priľahlej krčmy. Clo sa tu vyberalo až do konca 16. storočia. Obec postupne patrila šľachticovi Mikčovi, Cudarovcom, Tarczayovcom a od roku 1556 Péchyovcom. Tí ju získali ako dar od Habsburgovcov, ktorým verne slúžili. Po nich nesie meno, či vlastne prívlastok Pečovská.

Pečovská Nová Ves je nesmierne bohatá na pamiatky a historické objekty. Okrem barokového kostola, klasicistickej synagógy, či kaplnky sa tu zachovalo vyše 10 kaštieľov

a kúrií. Taká koncentrácia pamiatok je na vidiecke pomery je unikátna. Táto historicky významná obec bola už v stredoveku sídlom šľachticov, no až začiatkom novoveku sa stala strediskom panstva, čo spôsobilo potrebu výstavby zemepanského sídla. Postupným delením majetkov a roztrieštením rodu vznikali ďalšie a ďalšie šľachtické rezidencie. Najstarším doteraz zisteným z týchto objektov je tzv. Ringov kaštieľ.

*Ringov kaštieľ* – už v roku 1563 sa v archívnych materiáloch spomína kúria – šľachtické sídlo, ktorú vlastnil Gašpar Péchy v Pečovskej Novej Vsi. Kamenná šľachtická rezidencia bola teda vystavaná v rokoch 1556-63, čo je dostatočne dlhá doba na realizáciu výstavby. Od 19. storočia už kaštieľ nebol zrejme reprezentačným sídlom rodu Péchy, ktorý objekt asi len prenajímali alebo využívali na iné (napr. hospodárske) účely. V období po prvej svetovej vojne bol neobývaný a využívaný ako sýpka, pričom pôsobil skôr dojemom „ruiny“. V tomto období bol objekt len mierne upravovaný, resp. opravovaný. Výraznejšie práce boli realizované v 60. rokoch 20. storočia. Posledná obnova (reštaurovanie prvkov v interiéri) prebiehala v roku 2016. Za kultúrnu pamiatku bol objekt vyhlásený ešte v roku 1963. Ringov kaštieľ, aj keď je pomerne málo známou pamiatkou, má nielen regionálny, ale aj celoslovensky význam.

*Kaštieľ Kornhaizer* je známy podľa posledného majiteľa (pred znárodnením) - Adolfa Kornhaizera sa nachádza severozápadnej časti intravilánu obce, na bočnej ceste, 200 m južne od štátnej cesty vedúcej do Lutiny. Objekt nebol doteraz vôbec predmetom žiadneho výskumu preto je datovanie jeho výstavby pomerne obtiažne. Je evidentné, že súčasný kaštieľ má staršie jadro, ktoré tvorila stavba s pôdorysom v tvare obdĺžnika a dvomi nárožnými oblými vežami. Za kultúrnu pamiatku bol objekt vyhlásený v roku 1963. Tento vzácny a pomerne veľký kaštieľ (druhý najväčší v obci) s množstvom zachovaných detailov žiaľ doplatil na nevhodné úpravy po druhej svetovej vojne súvisiace s jeho rozdelením na viacero častí, pričom každá prešla odlišnou obnovou (rôzne farby fásad, nové a najmä rozdielne otvory atď.). Čo však je ešte horšie prevažná časť kaštieľa nie je posledné desaťročia obývaná a rýchlo chátra kvôli poškodenej streche. Ak sa tá v najbližších rokoch neopraví, škody na vzácnej pamiatke budú nezvratiteľné.

*Mariássyovský kaštieľ* sa nachádza v západnej časti obce, v blízkosti železničnej stanice. Jeho areál je sčasti ohradený historickým kamenným ohradovým múrom. Ako jedno

z mála šľachtických sídel v obci má zachovaný aj historický park, aj keď len čiastočne. Objekt bol vybudovaný v 3. tretine 18. storočia v rozsahu ako v súčasnosti. V druhej polovici 19. storočia bol založený aj park pri kaštieli. Najviac známych stavebných zásahov sa realizovalo v 20. storočí. Aj keď tento kaštieľ nepatrí medzi tie úplne najstaršie objekty, je v obci jednoznačne najautentickejšie zachovaný nielen po stránke stavby, že vyzerá takmer tak ako čase výstavby, ale aj vrátane množstva architektonických (štuková výzdoba, členenie fasády, historické komíny a pod.) a predovšetkým remeselných detailov (obloženia, dvere, kovania atď.). Pridanou hodnotou tohto objektu je čiastočne dochovaný historický park.

*Klasicistická kúria* s parkom je situovaná v juhovýchodnej časti intravilánu obce, severovýchodne od štátnej cesty. Vybudovaná bola v prvej polovici 19. storočia v klasicistickom slohu. Kúriu začal stavať Benjamín Péchy pre svojho syna., no ten keď vo Viedni náhle umrel, tak s výstavbou sa prestalo. Objekt dokončila až jeho dcéra (manželka Dénesa Pongrácza). Ale po ich odsťahovaní na Liptov predali kúriu Lajosovi Bornemiszoovi. Ten zas objekt predal Elémerovi Péchymu. V roku 2022 tento objekt kúpila obec, kde od roku 2007 sídli Obecný úrad.

*Kostol sv. Ondreja* - najstaršia zmienka o kostole v obci pochádza z rokov 1334-35. Tento stredoveký kostol bol v ranom novoveku zbúraný a postavený nový renesančný. Súčasný kostol sv. Ondreja vznikol výraznou prestavbou renesančného v rokoch 1712-57.

*Kaplnka sv. Jána Nepomuckého* - bola postavená v roku 1815 ako súčasť areálu z kaštieľa (tzv. Šándorovec). Objekt bol obnovený v roku 1874 a 1957. Do Ústredného zoznamu pamiatkového fondu bol zapísaný až v roku 1997. V roku 2002 bola zrealizovaná jeho komplexná obnova.

*Židovský cintorín* - sa nachádza na severnom okraji obce, na južnom svahu vyvýšeniny. Celkov cca 100 náhrobných kameňov je uložených v 5 radoch. Umeleckou a historickou hodnotou cintorína sú výtvarne a architektonicky zrealizované náhrobné kamene v rôznych formách a v rôznom symbolickom funkčnom alebo dekoratívnom vyjadrení. Cintorín je vzácnym dokladom kedysi bohatej a veľkej židovskej náboženskej obce v Pečovskej Novej Vsi.

*Synagóga* - murovaná židovská synagóga sa nachádza v strednej časti obce, severne od štátnej cesty, na konci pôvodnej parcely prízemnej kúrie ležiacej pri hlavnej ceste. V Pečovskej Novej Vsi žila jedna z najväčších židovských komunít v regióne.

*Kaštieľ Bornemiszovcov* predstavuje pomerne modernejšie podanú kúriu v forme vily, ktorá vznikla prestavbou staršieho šľachtického sídla. Vďaka minimu ďalších stavebných zásahov sa zachoval dodnes v podobe do akej bol prestavaný na konci 19. storočia.

Osem historických pamiatok v obci je zapísaných v zozname národných kultúrnych pamiatok Slovenska. Sú to: kostol sv. Ondreja, renesančný kaštieľ, klasicistická kúria, pôvodne barokový kaštieľ, barokový kaštieľ, kaplnka sv. Jána Nepomuckého a židovský cintorín.

Viacere tieto pamiatky sú však v havarijnom stave a bolo by potrebné nájsť investície na ich opravu a následné využitie.

### **1.2.2 Sociálno-ekonomická oblasť**

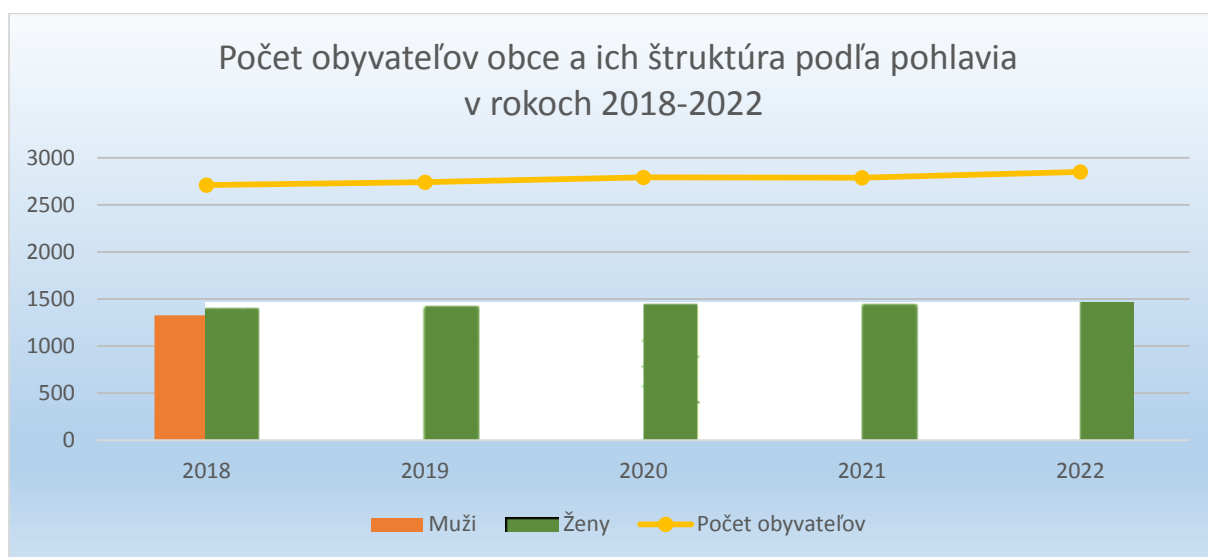
#### **Obyvateľstvo**

Obec Pečovská Nová Ves mala k 31.12.2022 spolu 2851 obyvateľov, z toho 1396 mužov a 1455 žien. Hustota obyvateľstva je 242 obyvateľov na km<sup>2</sup>. Priemerný vek občanov je 34,42 rokov. Priebeh vývoja počtu obyvateľov a jeho štruktúra podľa pohlavia je znázornená v tabuľke č.5. Je vidieť, že počet obyvateľov za posledných 5 rokov pomaly, ale graduálne stúpa. Takisto je možné badať mierne vyšší podiel žien oproti mužom.

*Tabuľka č. 5: Veková štruktúra obyvateľstva podľa produktívnych vekových skupín*

	Počet obyvateľov	Veková štruktúra obyvateľov						
		Z toho :		počet				
		Muži	Ženy	0-6	7-15	16-18	19-60	60+
<b>K 31.12.2022</b>	2851	1396	1455	354	430	124	1470	473
<b>K 31.12.2021</b>	2788	1366	1422	345	414	123	1454	452

<b>K 31.12.2020</b>	2791	1357	1434	343	427	113	1452	456
<b>K 31.12.2019</b>	2741	1335	1406	330	416	121	1428	446
<b>K 31.12.2018</b>	2709	1324	1385	327	406	113	1435	428



Zdroj : datacube.statistics.sk

Prírodný prírastok obyvateľstva je jeden z dôvodov nárastu počtu občanov v obci Pečovská Nová Ves. Údaje z rokov 2015-2022 sú znázornené nasledovnej tabuľke.

Tabuľka č.6: Prírodný pohyb obyvateľov obce Pečovská Nová Ves

Kategórie	2015	2016	2017	2018	2019	2020	2021	2022
<b>Narodení</b>	48	45	51	43	54	51	53	50
<b>Zomrelí</b>	23	23	20	23	21	19	24	23
<b>Prírodný prírastok</b>	25	22	31	20	33	32	29	27

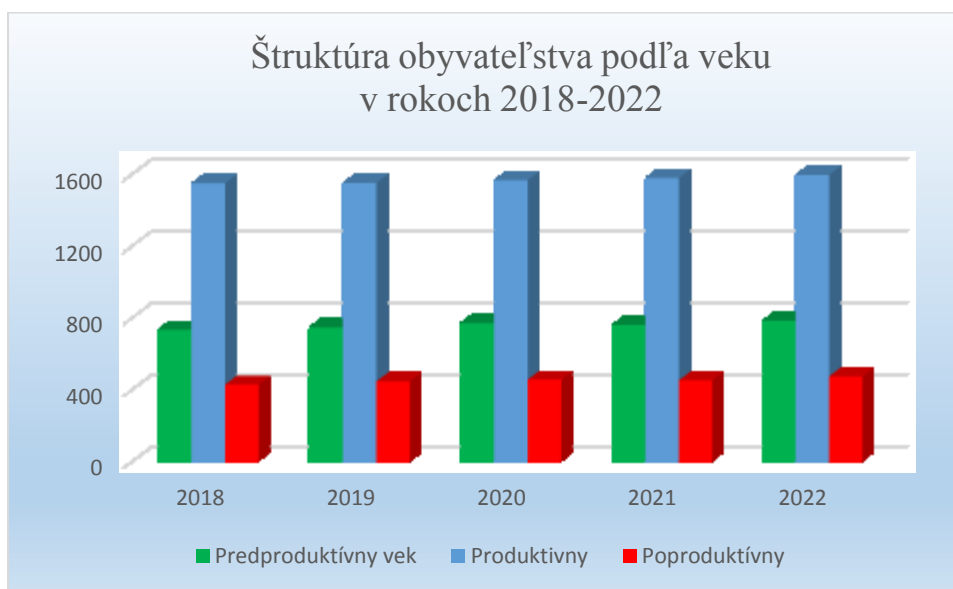


Okrem natality a mortality ovplyvňuje vývoj počtu obyvateľov aj migrácia obyvateľov za prácou, štúdiom a podobne. Z údajov v tabuľke č. 7 je zrejmé, že obci pomáha zlepšovať demografickú situáciu aj pozitívne migračné saldo.

Tabuľka č. 7: Migračné saldo v obci Pečovská Nová Ves

Kategórie	2015	2016	2017	2018	2019	2020	2021	2022
<b>Prist'ahovaní</b>	33	43	41	39	48	58	44	54
<b>Odst'ahovaní</b>	25	26	36	26	35	28	34	36
<b>Migračné saldo</b>	8	17	5	13	13	30	10	18

V grafe máme znázornenú štruktúru obyvateľstva podľa veku a jeho ekonomickej aktivity. Môžeme z neho vypočítať, že obec má priaznivú štruktúru obyvateľstva s vysokým podielom predproduktívneho veku v porovnaní s poproduktívnou skupinou a tento trend sa v posledných rokoch nezhoršuje. V kontexte toho je nutné zvažovať opatrenia, ktoré by naďalej zvyšovali a podporovali pôrodnosť, aby v budúcom období nedochádzalo k poklesu populácie. V dlhodobom horizonte je potrebné zvažovať podporu mladých rodín, bývania v obci a prilákane nových obyvateľov do obce, čo sa môže pozitívne odzrkadliť aj na ďalšom vývoji v tejto oblasti.



Zdroj : datacube.statistics.sk

Národnostná štruktúra podľa sčítania obyvateľov v roku 2022 je znázornená v nasledujúcej tabuľke. V nej sú zobrazené všetky národnosti, ktoré v tom čase žili v obci. Údaje sú však sčasti skreslené, keďže niektorí sa hlásia k majoritnej slovenskej národnosti.

Počet občanov rómskej národnosti je preto o niečo nižší ako skutočný stav, ktorý sa odhaduje na cca 820 osôb.

### **Národnostná a konfesionálna štruktúra**

Národnostné zloženie obyvateľstva Pečovská Nová Ves bolo v čase Sčítania obyvateľov, domov a bytov v roku 2021 takmer homogénne, keďže v ňom podľa jeho výsledkov výrazne dominovala slovenská národnosť s 93,87 % obyvateľov. Nepatrné zastúpenie mala v tom čase aj maďarská, rusínska, ukrajinská, česká, poľská národnosť. U 1,4 % obyvateľov národnostná príslušnosť zistená nebola.

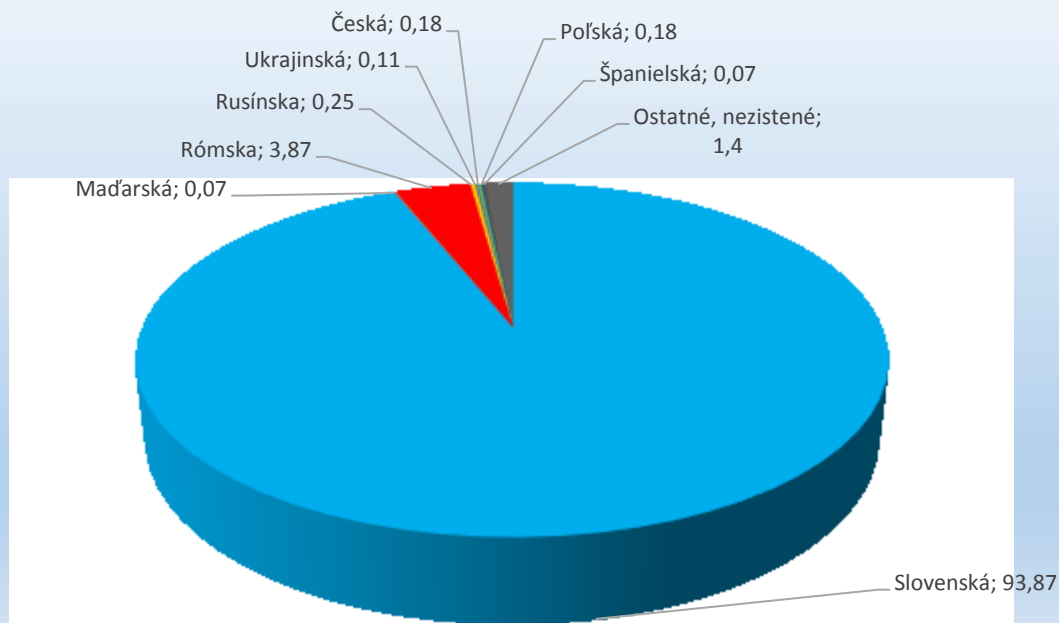
V konfesionálnej štruktúre obyvateľstva v čase Sčítania 2011 výrazne dominovalo rímskokatolícke vierovyznanie s 82,09 % obyvateľov, vyššie zastúpenie však mala aj Gréckokatolícka cirkev 3,77 %, Iné konfesie mali len nepatrný podiel, žiadna z nich nemala podiel vyšší ako 0,5 %. K žiadnemu náboženstvu sa nehlásilo 4,12 % obyvateľov obce (105 osôb) a u 8,68 % obyvateľov (221 osôb) príslušnosť ku konfesiám zistená nebola (SODB 2011).

Tabuľka č.8: Národnostná štruktúra obce Pečovská Nová Ves k 31.12.2021

<b>Národnostná štruktúra</b>	<b>Spolu</b>	<b>v %</b>
Slovenská	2617	93,87
Maďarská	2	0,07
Rómska	108	3,87
Rusínska	7	0,25
Ukrajinská	3	0,11
Česká	5	0,18
Poľská	5	0,18
Španielska	2	0,07
Ostatné, nezistené	29	1,4
SPOLU	2778	100

Zdroj: SODB 2021

### Národnostná štruktúra obyvateľov v obci v roku 2021 v %



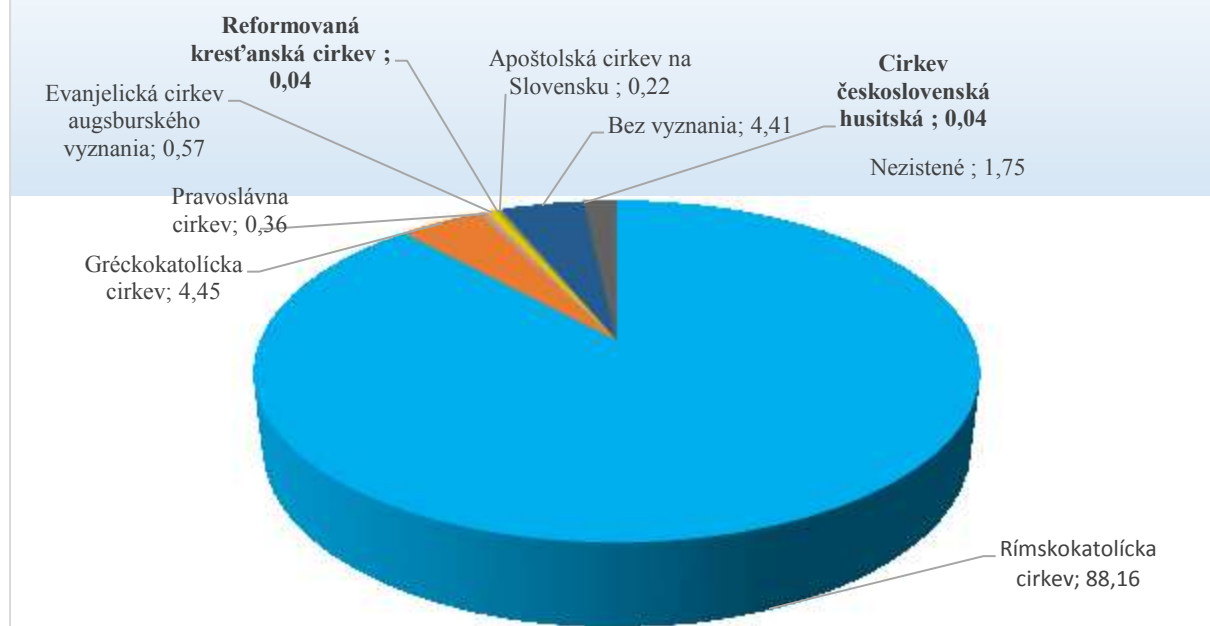
Z hľadiska vierovyznania sa v rámci sčítania obyvateľov v roku 2021 v obci Pečovská Nová Ves k rímskokatolíckej cirkvi hlásilo 2458 obyvateľov, ku gréckokatolíckej cirkvi 124 občanov a bez náboženského vyznania bolo 123 občanov. V tabuľke je možné vidieť všetky existujúce cirkvi a vierovyznania v obci, počet veriacich a ich podiel na celkovom počte obyvateľov.

Tabuľka č.9: Štruktúra vierovyznania v obci Pečovská Nová Ves k 31.12.2021

Náboženské vyznanie/cirkev	Spolu	v %
Rímskokatolícka cirkev	2458	88,16
Gréckokatolícka cirkev	124	4,45
Pravoslávna cirkev	10	0,36
Evanjelická cirkev augsburského vyznania	16	0,57
Reformovaná kresťanská cirkev	1	0,04
Apoštolská cirkev na Slovensku	6	0,22
Bez vyznania	123	4,41
Cirkev československá husitská	1	0,04
Nezistené	49	1,75
<b>SPOLU</b>	<b>2788</b>	<b>100</b>

Zdroj: SODB 2021

### Štruktúra vierovyznania obyvateľov v obci v roku 2021 v %



Z hľadiska vierovyznania sa v rámci sčítania obyvateľov v roku 2021 v obci Pečovská Nová Ves k rímskokatolíckej cirkvi hlásilo 2458 obyvateľov, ku gréckokatolíckej cirkvi 124 občanov a bez náboženského vyznania bolo 123 občanov. V tabuľke je možné vidieť všetky existujúce cirkvi a vierovyznania v obci, počet veriacich a ich podiel na celkovom počte obyvateľov.

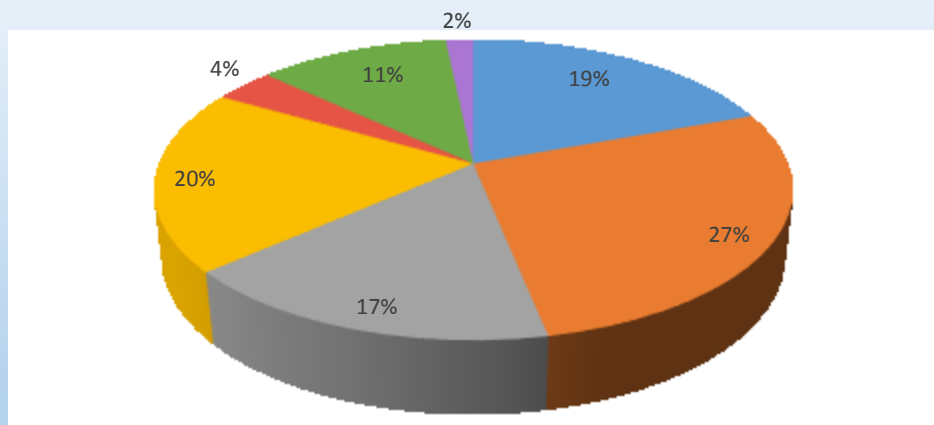
#### Vzdelanie a školstvo

Vzdelanostná štruktúra obce je znázornená v ďalšej tabuľke. Z nej je zrejmé, že v obci žije vysoký podiel občanov so základným, alebo neúplným vzdelaním, čo má za následok zlé sociálne postavenie týchto občanov.

Tabuľka č. 10: Stupeň najvyššieho dosiahnutého vzdelania v obci Pečovská Nová Ves

Najvyšší skončený stupeň školského vzdelania	SPOLU	%
Bez ukončeného vzdelania 0-14 rokov	540	19,37
Základné	766	27,47
Stredné odborné (bez maturity)	465	16,68
Úplné stredné (s maturitou)	550	19,73
Vyššie odborné vzdelanie	101	3,62
Vysokoškolské magisterské, inžinierske, doktorské	320	11,48
Ostatní bez udania školského vzdelania	46	1,65
<b>SPOLU</b>	<b>2788</b>	<b>100</b>

### Najvyššie dosiahnuté vzdelanie obyvateľov v obci v roku 2021 v %



- Bez ukončeného vzdelania 0-14 rokov
- Základné
- Stredné odborné (bez maturity)
- Úplné stredné (s maturitou)
- Vyššie odborné vzdelanie
- Vysokoškolské magisterské, inžinierske, doktorské
- Ostatní bez udania školského vzdelania

Zdroj : SODB 2021

Tabuľka č. 11 : Vývoj počtov detí a žiakov 2015-2022

Počet detí, žiakov	2015	2016	2017	2018	2019	2020	2021	2022
MŠ - deti	98	95	84	94	111	114	120	124
ZŠ - žiaci	405	420	436	445	431	431	428	438

### Vývoj počtu žiakov v materskej škole a základnej škole v rokoch 2015 - 2022



Tabuľka č. 12 : Vývoj počtu tried a pedagogických zamestnancov 2016-2022

	2016	2017	2018	2019	2020	2021	2022
Počet tried v ZŠ	29	25	29	29	25	26	28
Počty pedagogických zamestnancov	44	36	44	48	44	44	42

Zdroj : vlastné zdroje

V obci sa nachádza Základná škola s materskou školou, ktorá sídli na ul. Školskej 489/12, ktorá je samostatnou rozpočtovou organizáciou obce s právnou subjektivitou.

K elokovanému pracovisku Materskej školy na ul. Na Dujave 320/48 a od roku 2018 pribudlo druhé elokované pracovisko MŠ na ul. Rómskej 821/45 s kapacitou 50 detí. Okrem základnej školy a materskou školou sídli v areáli školy aj elokované pracovisko základnej umeleckej školy, ktorej zriaďovateľom je mesto Lipany. V tejto ZUŠ majú miestni žiaci možnosť venovať sa viacerým umeleckým odborom.

Materské školy v obci navštevuje v školskom roku 2022/2023 124 detí z toho 50 detí z MRK. Základnú školu v školskom roku 2022/2023 navštevuje 438 žiakov z toho na prvom stupni je 191 žiakov, na druhom stupni 198 žiakov, špeciálne triedy 49 žiakov. Za posledné roky je tento počet viac-menej stabilizovaný, avšak evidujeme nárast žiakov z MRK. Základná škola prešla na prelome rokov 2010 - 2011 kompletnou rekonštrukciou – zateplením a výmenou okien podporenou Fondov EU, Štátneho rozpočtu SR a vlastných zdrojov obce. Oprávnené náklady boli 997 178,- Eur.

Žiaci ako aj široká verejnosť môže v obci využívať školskú a obecnú knižnicu, dve telocvične, jedno futbalové ihrisko s trávnatou hracou plochou, dve multifunkčné ihriská s umelou hracou plochou a komplexnou infraštruktúrou, štyri detské ihriská, 121 m dlhú bežeckú dráhu s tartanovým podkladom a streetworkoutové ihrisko.

### **Zamestnanosť**

Nezamestnanosť v Prešovskom kraji je dlhodobou vyššia oproti celkovej evidovanej nezamestnanosti v SR. Za posledných 10 rokov bola najnižšia v roku 2019 (8,19 %). V nasledujúcich rokoch sa nezamestnanosť mierne zvyšuje, čo je s najväčšou pravdepodobnosťou dôsledkom pandémie COVID 19. Ku koncu roka 2022 bola aktuálna miera evidovanej nezamestnanosti v Prešovskom kraji 9,98 %, v okrese Prešov 7,69 % a v okrese Sabinov 14,37 %. Miera evidovanej nezamestnanosti žien je vyššia oproti mužom,

čo môže byť spôsobené globalizáciou, t. z. že muži skôr vycestujú za prácou aj do zahraničia ako ženy.

Podľa údajov zo SODB 2021 najväčšiu časť z 933 ekonomicky aktívnych obyvateľov Pečovskej Novej Vsi predstavovali v tom čase pracujúci v odvetví priemyselnej výroby a stavebníctva (341 obyvateľov; 36 % z celkového počtu EAO). V poradí druhé a tretie najvýznamnejšie odvetvia v Pečovskej Novej Vsi predstavovali odvetvia veľkoobchodu a maloobchodu, verejnej správy a obrany (194 obyvateľov, 20% z celkového počtu EAO). Rovnako ako v iných obciach, aj v Pečovskej Novej Vsi zohráva dôležitú úlohu v otázke zamestnanosti obyvateľstva dochádzka do zamestnania.

Najdôležitejším miestom dochádzky za prácou bolo pre obyvateľov Pečovskej Novej Vsi v čase Sčítania obyvateľov, domov a bytov 2021 mesto Prešov, Sabinov, Lipany do ktorých denne dochádzalo za prácou cca 450 obyvateľov.

V obci Pečovská Nová Ves bolo v roku 2022 331 evidovaných uchádzačov o zamestnanie, z čoho bolo 190 mužov a 141 žien. Miera evidovanej nezamestnanosti v obci na celkovom počte občanov v produktívnom veku (1705) tak činí *19,41%* čo je viac ako priemerná hodnota v okrese Sabinov (14,37%) (zdroj: datacube.statistics.sk)

V tabuľke č. 13 je možné pozorovať, ako vzdelanostná štruktúra vplyva na počet nezamestnaných. Z neho je badateľné, že nezamestnanosť sa znižuje s vyšším dosiahnutým vzdelaním.

Tabuľka č. 13 : Miera evidovanej nezamestnanosti k 31.12. daného roka (v %)

	2017	2018	2019	2020	2021	2022
Slovenská republika	5,94	5,04	4,92	7,57	6,76	5,90
- muži	5,10	4,14	4,10	6,73	5,90	4,94
- ženy	6,95	6,10	5,90	8,55	7,78	7,04
Prešovský kraj	9,68	8,61	8,19	11,39	10,75	9,98
- muži	8,57	7,12	6,87	10,31	9,34	8,36
- ženy	11,09	10,52	9,85	12,71	12,58	12,02
Okres Prešov	6,74	5,84	5,60	8,69	8,44	7,69
- muži	6,02	4,96	4,72	8,13	7,45	6,67
- ženy	7,62	6,91	6,68	0,35	9,69	8,94
Okres Sabinov	12,20	11,07	10,00	16,01	14,78	14,37

Zdroj: ÚPSVaR

Tabuľka č.14 : Počet UoZ v obci Pečovská Nová Ves

Pečovská Nová Ves	2019	2020	2021	2022
- počet UoZ	215	215	226	207
- z toho ženy	103	104	105	103

Zdroj: ÚPSVaR

Tabuľka č.15: Vzdelanostná štruktúra nezamestnaných k 31.12.2022

Stupeň vzdelania	Spolu
Bez vzdelania	19
Základné vzdelanie	127
Vyučení	4
SOU bez maturity	41
Gymnázium	7
SOŠ s maturitou	1
Vyššie vzdelanie	2
Vysokoškolské vzdelanie	6
SPOLU	207

Zdroj : ÚPSVaR

Vo verejnom sektore v obci pracuje celkovo 65 ľudí (z toho žien 51) kde na obecnom úrade pracuje 13 zamestnancov, v materskej škole 10 a základnej škole 42 pedagogických zamestnancov.

### **Sociálna infraštruktúra**

Pečovská Nová Ves má ako stredisková obec obsluhujúca aj ostatných šesť obcí v okolitom regióne veľmi dobrú občiansku vybavenosť. V obci sa nachádza spoločný stavebný úrad, matričný úrad, hasičská zbrojnica, pošta, dom smútku a kultúrne stredisko. Obec disponuje aj opatrovateľskou službou pre starších spoluobčanov a komunitným centrom, kde pracovníčky komunitného centra a terénne-sociálne pracovníčky pomáhajú sociálne slabším občanom pri hľadaní práce, vzdelávaní, či s ponukou rekvalifikačných kurzov. Od roku 2021 obec prevádzkuje denný stacionár ASEN s kapacitou 30 klientov, v ktorom poskytuje dennú starostlivosť pre seniorov z obce. Zvýšenie životnej úrovne v komunite, jej lokálny rozvoj, znižovanie chudoby, inklúziu Rómov a zlepšenie zdravého



spôsobu života sleduje projekt s názvom „Všetci spoločne za inklúziu Rómov, lokálny rozvoj a znižovanie chudoby v Pečovskej Novej Vsi“ podporený obci Pečovská Nová Ves z Nórskeho fondu v roku 2022. V rámci projektu v areáli materskej školy a komunitného centra na ul. Rómskej sme vybudovali a sprevádzkovali moderné hygienické centrum so samostatnou práčovňou s práčkami a sušičkami na prádlo, sprchami pre mužov a ženy a toaletami.

### **Zdravotná starostlivosť**

V roku 2021 sa obec rozhodla riešiť havarijný stav budovy zdravotného strediska a výsledkom jej snaženia bolo zbúranie pôvodnej budovy z roku 1932 a skoré vybudovanie novej, modernej, priestrannej, energeticky úspornej, klimatizovanej, dvojpodlažnej budovy zdravotného strediska s bezbariérovými vstupmi a výťahom na 2. NP. Stavba bola ukončená v 10/2022. V nových priestoroch sa na prízemí (1. NP) nachádza ambulancia praktického lekára pre dospelých a lekáreň, pediatrika ambulancia a na 2. NP sa nachádza ambulancia stomatóloga s dentálnou hygienou a RTG a fyzioterapeutická ambulancia. Pred novým zdravotným strediskom sa nachádza nové priestrané parkovisko. Ostatné zdravotnícke zariadenia (polikliniky) je možné navštíviť v blízkom okresnom meste vzdialenom 4 km a v meste Lipany vo vzdialenosti 8 km. Ďalšie zdravotnícke zariadenia a fakultná nemocnica sa nachádza v krajskom meste Prešov vo vzdialenosti 21 km. Po dobu výstavby nového zdravotného strediska bola zdravotná starostlivosť občanom poskytovaná v lekárni v ambulanciách, ktoré boli umiestnené v náhradných priestoroch v katastri obce. Obec trvale hľadá novú detskú lekárku do pediatrickej ambulancie.

### **Kultúra a šport**

Obec má bohaté kultúrne dedičstvo nielen kvôli historickým pamiatkam, kde sa sústreďoval spoločenský život, ale aj kultúrnym tradíciám čoho dôkazom sú stále živé folklórne súbory – detský súbor „Jablučko“, seniorská spevácka skupina Jablonka a folklórny súbor Jablonečka. Obec má vlastné zachované obecné folklórne kroje. V minulosti v obci existovali remeslá ako kováčstvo, mlynárstvo alebo garbiarstvo. Okrem folklóru sa občania združujú aj do iných záujmových zoskupení ako napríklad záujmové združenie občanov TJ Slovan, ktoré združuje početnú skupinu futbalistov rôznych vekových kategórií, Klub dôchodcov, Základná organizácia Slovenského červený kríž, Dobrovoľný hasičský zbor, poľovnícke združenie, či Základná organizácia Únie žien Slovenska a TJ Orol, ktorá združuje

stolných tenistov v obci. Obecní dobrovoľní hasiči v roku 2022 oslávili 120. výročie vzniku dobrovoľnej požiarnej ochrany v obci. Obec dlhodobo organizuje viacero pravidelných výročných kultúrnych podujatí ako sú Fašiangy v Pečovskej Novej Vsi spojené s obecnou zabíjačkou, akadémiu k MDŽ, Dňu matiek, Októbra – mesiaca úcty k starším, vianočné trhy, obecný remeselný jarmok, rómsky deň, Prvomájový beh zdravia, oslavy MDD a i.. Pre organizovanie týchto podujatí sú využívané kultúrno-spoločenské priestory obecného úradu, park pred obecným úradom, futbalové ihrisko, multifunkčné ihriská, telocvične základnej školy, amfiteáter, komunitné centrum a v prípade potreby aj všetky verejné priestory obce.

Pre obyvateľov obce sa v Pečovskej Novej Vsi slúžia početné športoviská. Futbalové ihrisko na ul. Kostolnej s prírodnou trávou, dve moderné viacúčelové multifunkčné ihriská s umelým povrchom s kompletnou infraštruktúrou a elektrickým osvetlením, dve telocvične s príslušenstvom v základnej škole, fitness centrum, štyri detské ihriská, štvordráhová 121 m dlhá bežecká dráha s tartanovým povrchom a street workoutové ihrisko s jeho osvetlením. Obec podporuje činnosť záujmových združení v obci, osobitne tých, ktoré v rámci svojej činnosti vychovávajú svojich nástupcov a aktívne a systematicky pracujú s mládežou. Pri základnej škole aktívne pracuje Centrum voľného času. Príkladom systematickej a zmysluplnej práce s futbalovou mládežou je tréningová činnosť vedená trénermi z TJ Slovan Pečovská Nová Ves a ich aktívna účasť v súťažiach a na turnajoch v širokom okolí. V obci sa organizuje detská futbalová olympiáda, stolnotenisové turnaje, turistické výlety a výstupy do blízkeho i vzdialenejšieho okolia, zájazdy pre obyvateľov obce, divadelné predstavenia a iné.

Racionálna spolupráca na rôznych úrovniach slávila úspech aj v našej obci. V spolupráci s ZO Únie žien Slovenska a družobného partnera Miasto i gmina Sieniawa obec vypracovala medzinárodný projekt s názvom „Dedičstvo starých mám bez hraníc“ s ktorým uspela v rámci programu cezhraničnej spolupráce INTERREG V-A Poľsko – Slovensko 2014 – 2020 a na jeho realizáciu získala NFP v sume 30 296,38 Eur. Projekt bol popri udržiavaní tradícií v slovensko-poľskom cezhraničnom území zameraný na realizáciu stálej expozície tradičných artefaktov v stálej expozícii v interiéri a exteriéri obce Pečovská Nová Ves a tvorbu spoločnej publikácie zachytávajúcej vybrané kapitoly tradičných miestnych kultúr. Vďaka projektu získali ženy zo základnej organizácie Únie žien Slovenska v Pečovskej Novej Vsi 20 ks tradičných ženských odevov.

V obci máme viacero šikovných a zručných občanov, ktorí svojim dielom šíria dobré meno našej obce a lákajú do Pečovskej Novej Vsi návštevníkov.

Miestna keramikárka p. Katarína Mihoková sa už dvanásť rokov venuje výrobe modelovanej dekoratívnej keramiky. Časť jej tvorby tvorí stálu expozíciu projektu v obci Pečovská Nová Ves.

Čaru medovníčkov neodolala ani naša rodáčka pani Marta Nemcová a pečeie ich už vyše tridsať rokov. V našej obci pôsobí aj ľudový výrobca píšťaliek, gajdíc a fujár p. Vladimír Valuš, rodák z Pečovskej Novej Vsi, samouk, rezbár, výrobca ľudových nástrojov, ktorý sa postupom času vyprofiloval z výrobcu jednoduchých píšťaliek cez rôzne druhy pastierskych píšťal až k produkcii fujár, gajdíc rôzneho druhu, okarín z rohov hovädzieho dobytku i dreva, či korytkových huslí. Osobitný vzťah zo všetkých ním vyrábaných hudobných nástrojov má ku gajdici. Vníma ju ako svetový unikát, ľudový hudobný nástroj, ktorý sa zrodil na Šariši. Pravidelne sa zúčastňuje na remeselných jarmokoch, folklórnych festivaloch a prehliadkach ľudovej tvorby, z ktorých má vo svojej zbierke viacero ocenení a uznání.

Paličkovanie je ručná, zväčša ženská práca, ktorou vzájomným prekrížením a stáčaním ručne spájame väčší počet nití, od troch do niekoľko stovák a tak vytvára plošnú priehľadnú textíliu – textilný prvok alebo čipku. Pre náš región je charakteristická Solivarská paličková čipka, ktorej sa už 20 rokov venuje p. Mária Kuchárová z Pečovskej Novej Vsi. Časť jej ručných prác tvorí stálu expozíciu projektu v obci Pečovská Nová Ves.

*Tabuľka č. 16 : Infraštruktúra kultúry a športu*

Kultúrne - spoločenské priestory	áno	Telocvičňa	áno
Kino	nie	Športové ihrisko prírodné	áno
Knižnica	áno	Multifunkčné ihrisko umelé	áno
Ochotnícky divadelný súbor	nie	Detské ihrisko	áno
Folklórny súbor	áno	Športový klub	áno

### **Bytový fond**

Pri sčítaní domov a obyvateľov v roku 2021 obec disponovala 668 rodinnými domami (z toho bolo 580 obývaných), 5 bytovými domami s 33 bytmi. 598 bytov a domov je napojených na inžinierske siete, čo tvorí 89% všetkých domov v obci.

V roku 2022 sme v obci po rokoch stagnácie začali písať novú históriu bytovej výstavby. V lokalite ul. Kvetnej, v blízkosti potoka Ľutinka sme v roku 2017 v územnom pláne obce zmenili využitie územia na výstavbu šiestich bytových domov s 12 bytmi. V roku 2022 obec získala do svojho majetku dva bytové domy s 24 nájomnými bytovými jednotkami a technickou infraštruktúrou v investičnom objeme 1 922 622,-Eur. Projekt bol financovaný

z 35 % investičného objemu nenávratnou dotáciou z Ministerstva dopravy a výstavby SR a zo 65 % investičného objemu úverom s 0 % úrokom zo Štátneho fondu rozvoja bývania na obdobie splatnosti 30 rokov pre byty a 20 rokov pre technickú infraštruktúru.

Obec v mesiaci september 2023 začala s realizáciou 2. etapy výstavby dvoch bytových domov s 12 nájomnými bytmi a k nim prislúchajúcej technickej infraštruktúre.

Obec období od roku 2018 intenzívne buduje nové ulice s komplexnou technickou infraštruktúrou v snahe vytvárať podmienky pre rozvoj a podporu výstavby rodinných domov uvedomujúc si, že v súčasnej dobe obec nedisponuje územiami, na ktorých by mohli vzniknúť nové zóny individuálnej bytovej výstavby (IBV). Snahou obce je aktualizovať územný plán obce a hľadať vhodné priestory na daný účel a ďalší rozvoj obce. Ten sa javí reálnym v lokalitách, ktoré zmenia spôsob využitia pozemkov schválením zmeny trasovania preložky cesty I/68 v katastri obce Pečovská Nová Ves.

### **Samospráva a financovanie obce**

#### **Spôsob zriadenia obce**

Obec Pečovská Nová Ves bola zriadená zákonom SNR č. 369/1990 Zb. o obecnom zriadení a to dňom volieb do orgánov samosprávy obcí t.j. 23. – 24. 11. 1990.

#### **Právomoci a kompetencie obce**

Kompetencie obce (t.j. právomoc a pôsobnosť obce sú dané):

- Ústavou Slovenskej republiky (najmä čl. 64 – 71),
- Zák. SNR č. 369/1990 Zb. o obecnom zriadení v znení neskorších predpisov,
- Platnou právnou úpravou SR,
- Všeobecne záväznými nariadeniami obce na úseku samosprávnych činností (čl. 71 ods. 2 Ústavy SR).

Na kvalitu života obyvateľov obce vplýva aj dostupnosť administratívno-správnych služieb subjektov verejnej správy. Možno konštatovať, že čím viac služieb je v obci dostupných, tým väčší je komfort obyvateľstva. Dostupnosť (blízkosť; nízka náročnosť na dochádzku za danými službami, či už z hľadiska vzdialenosti alebo času) administratívno-správnych služieb patrí medzi dôležité faktory ovplyvňujúce migračný pohyb obyvateľstva v obci.

Nasledujúca tabuľka prezentuje príslušnosť obyvateľov k jednotlivým úradom špecializovanej štátnej správy.

Tabuľka č.17 : Príslušnosť obyvateľov k úradom ŠŠS

Sídlo matričného úradu	<i>Pečovská Nová Ves</i>
Sídlo spoločného stavebného úradu	<i>Pečovská Nová Ves</i>
Sídlo pracoviska daňového úradu	<i>Sabinov</i>
Sídlo pracoviska Obvodného oddelenia policajného zboru	<i>Sabinov</i>
Sídlo Okresného súdu	<i>Prešov</i>
Sídlo Okresného riaditeľstva Hasičského a záchranného zboru	<i>Prešov</i>
Sídlo pracoviska okresného úradu	<i>Sabinov</i>
Sídlo územného Úradu práce, sociálnych vecí a rodiny	<i>Sabinov</i>
Sídlo Okresného úradu, odbor starostlivosti o životné prostredie	<i>Sabinov</i>

Zdroj: vlastné zdroje

### **Organizačná štruktúra obce**

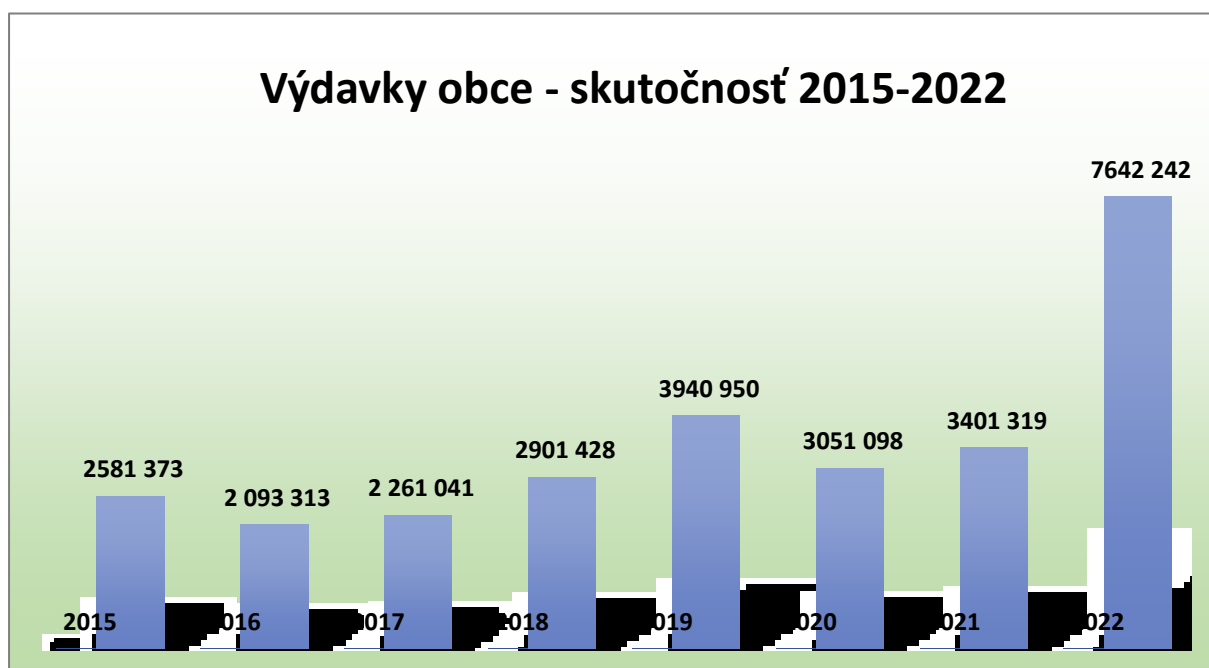
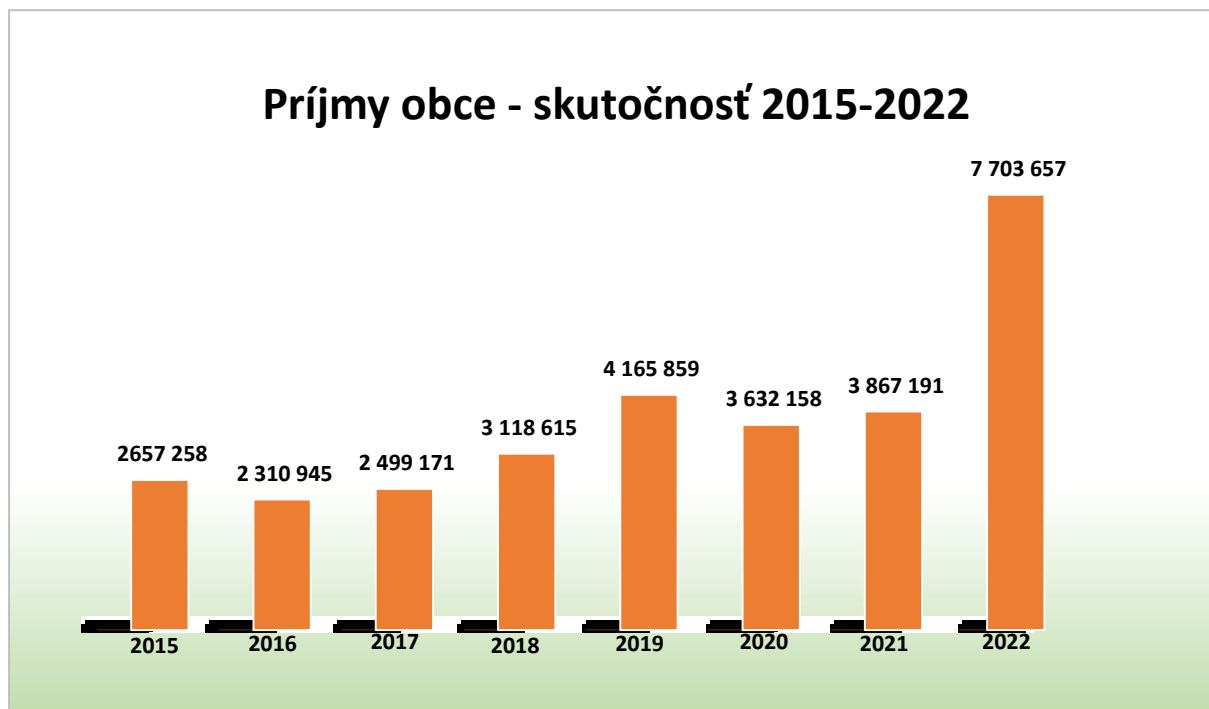
Súčasnú zriadenie verejnej správy a administratívy reprezentuje obecný úrad. Obecný úrad je výkonným orgánom obecného zastupiteľstva a starostu obce Pečovská Nová Ves. Obecný úrad zabezpečuje organizačné a administratívne veci obecného zastupiteľstva a starostu obce, ako aj orgánov zriadených obecným zastupiteľstvom. Obecné zastupiteľstvo má 9 poslancov, ktorí sú volení obyvateľmi obce na obdobie 4 rokov. Pri obecnom zastupiteľstve sú zriadené tieto komisie:

- Komisia ekonomická, kontroly a správy obecného majetku, podnikateľskej činnosti, riešenia nezamestnanosti,
- Komisia výstavby, územného plánovania, rozvoja bývania, dopravy, regionálneho rozvoja, životného prostredia, poľnohospodárstva, riešenia protipovodňových opatrení,
- Komisia pre vzdelávanie, kultúru a šport, prácu s mládežou, spoločenskými a záujmovými organizáciami, prácu s Rómami,
- Komisia sociálna, zdravotná, starostlivosti o dôchodcov ochrany verejného poriadku, medziludských vzťahov,
- Komisia na ochranu verejného záujmu pri výkone verejných funkcií,
- Komisia bytová,
- Komisia na prešetrovanie a vybavovanie sťažností proti samosprávnej činnosti orgánov obce a zamestnancov obce.

Najvyšším výkonným orgánom obce je starosta, ktorého volia obyvatelia obce na 4 roky.

Základným nástrojom finančného hospodárenia obce je rozpočet, ktorý je zostavovaný podľa zákona č. 583/2004 Z.z. o rozpočtových pravidlách územnej samosprávy a o doplnení niektorých zákonov v znení neskorších predpisov a schvaľovaný obecným zastupiteľstvom.

Rozpočet obce je schvaľovaný a zostavovaný ako vyrovnaný. Za roky 2015 až 2022 obec vykazovala v závere roka vždy prebytkový rozpočet.





### 1.2.3 Hospodárska oblasť

#### Doprava

Obec Pečovská Nová Ves leží na hlavnom dopravnom ťahu medzi Prešovom a Starou Ľubovňou s pokračovaním na Košice, resp. štátnu hranicu s Poľskom. Túto spojnicu reprezentuje cesta 1. triedy 68 v smere JV → SZ. Cestná sieť má na území obce celkovo 24 km, z toho 3 km sú cesty 1. triedy, 12 km cesty II. triedy a ostatné cesty majú cca 9 km. Obcou súbežne s cestou vedie aj železničná trať v dĺžke 2 km s vlastnou železničnou stanicou. Súbežne so železničnou traťou v katastri obce od katastrálnych hraníc s mestom Sabinov a obcou Červenica pri Sabinove vedie 3,298 km dlhý a 3 m široký cyklochodník s asfaltovým povrchom, lemovaný betónovými obrubníkmi s názvom „EuroVelo 11“. Cyklochodník obec vybudovala v roku 2019 z dotácie Ministerstva pôdohospodárstva a rozvoja vidieka SR Bratislava v zastúpení PSK v rámci Integrovaného regionálneho operačného programu IROP spolufinancovaným Európskym fondom regionálneho rozvoja na realizáciu projektu s názvom „EuroVelo 11 v Prešovskom kraji, úsek Veľký Šariš - Pečovská Nová Ves, k. ú. Pečovská Nová Ves“. Od roku 2013 extravilánom obce súbežne s cestou I/68 od Sabinova po prevádzku spoločnosti ZTS Sabinov a.s. vedie 1,4 km dlhý a 2 m široký cyklochodník s asfaltovým povrchom, lemovaný betónovými obrubníkmi. Stavba bola združenou investíciou obce a mesta Sabinov. V roku 2022 obec získala dotáciu z Ministerstva investícií, regionálneho rozvoja a informatizácie SR na realizáciu projektu s názvom „Duchovná tradícia

spája naše cesty - SO 01.1 Cyklistický chodník“. Projekt sleduje zvyšovanie atraktivity a prepravnej kapacity nemotorovej dopravy, zlepšenie dopravnej a technickej vybavenosti obce, rozširovanie cyklodopravy v katastri obce a mikroregiónu Dolina Čergova výstavbou cyklochodníka od križovatky ul. Na Dujave - Lutinská v Pečovskej Novej Vsi po hranicu katastra obce a výhľadovo až do Lutiny na odpustovú horu v celkovej dĺžke v katastri obce Pečovská Nová Ves v celkovej výmere 2340 m. V súčasnosti prebieha realizácia projektu. Vďaka svojej výhodnej polohe má obec dostatok autobusových aj vlakových spojení na regionálnej úrovni a zásluhou blízkosti okresného a krajského mesta má dobré spojenie aj na diaľkových a medzinárodných linkách. Poloha obce však nevplýva len pozitívne, objavujú sa aj negatívne vplyvy, najmä čo sa týka nákladnej cestnej dopravy a jej dosah na kvalitu životného prostredia (hlučnosť, prašnosť), tak aj na kvalitu života občanov a bezpečnosť v bezprostrednej blízkosti hlavnej cesty. Riešením by bolo vybudovanie obchvatu obce nazývaného „Výhľadová preložka cesty I/68 Lipany - Sabinov sever“, čo však v dohľadnej dobe nie je prioritou v rámci Slovenska a jeho dopravnej politiky. Nakoľko trasa plánovaného obchvatu obce je z pohľadu jej ďalšieho rozvoja a plánovanej expanzie výstavby rodinných domov a technickej infraštruktúry nevhodne situovaná, obec vyvíja maximálne úsilie za účelom zmeny trasy plánovaného obchvatu v časti z terajšieho dotyku jej ochranného pásma na hranici obytnej zóny v intraviláne obce (ul. Hlavná 2, ul. Za Majerom, ul. Na Pečovec) – jeho posunu viac do extravilánu obce smerom k hranici katastra obce Pečovská Nová Ves s obcou Jakovany. Posun preložky cesty I/68 v časti katastra obce Pečovská Nová Ves, konkrétne od časti nad areálom zberného dvora, nad vodojem po hospodársky dvor spoločnosti MOSUPO KFK s.r.o. sa javí reálny. Riešia ho prebiehajúce Zmeny a doplnky č.3 Územného plánu obce Pečovská Nová Ves s podporou PSK a správcu cesty I/68.

V roku 2017 došlo z iniciatívy obce k rekonštrukcii cestného mosta cez potok Lutinka na ceste I/68 v smere na obec Červenica pri Sabinove z dôvodu jeho havarijného stavu. Súčasťou rekonštrukcie bola mimo iného aj oprava chodníkov a zábradlia po oboch stranách mosta z dôvodu zvýšenia bezpečnosti chodcov. Rekonštrukciu financoval správca cesty Slovenská správa ciest Košice.

V roku 2021 došlo k osadeniu autobusovej zastávky pred križovatkou ciest I/68 a III/3183 na ul. Hlavnej 138/58 v Pečovskej Novej Vsi v smere na mesto Lipany. Štýlovú sklenenú autobusovú zastávku z oceľovou konštrukciou a erbom obce nazývanú „Na námestí“ obec vybuďovala a osadila svojpomocne z vlastných zdrojov.



Z dôvodu zvýšenia bezpečnosti chodcov na ceste I/68 obec v roku 2018 na vlastné náklady zrealizovala projekt s názvom „Pečovská Nová Ves - zvýšenie bezpečnosti chodcov na priechodoch pre chodcov na ceste I/68“, v rámci ktorého zabezpečila debarierizáciu a nasvietenie šiestich priechodov pre chodcov na ceste I/68 vrátane premiestnenia dvoch priechodov pre chodcov. Následne v rokoch 2021 a 2022 vybudovala ešte na ceste I/68 dva a na ceste III/3183 jeden bezbariérový prechod pre chodcov s jeho nasvietením.

### **Technická infraštruktúra**

V obci Pečovská Nová Ves je vybudovaných viac ako 26 km verejného vodovodu, pričom napojenosť obyvateľov na verejný vodovod predstavuje 69,28 %. O niečo menšia je vybudovaná sieť verejnej kanalizácie s pomerne nižšou napojenosťou obyvateľov na ňu. V obci je taktiež široko vybudovaná sieť verejného plynovodu, pričom hlavne v poslednom období sa napojenosť obyvateľstva na obecný plynovod zvyšuje iba pomaly, obyvatelia viac využívajú na varenie a kúrenie elektrickú energiu. Najviac je v obci vybudovaná elektrická sieť. Napojenosť obyvateľov na odber elektrickej energie je maximálna.

Obec venuje maximálnu pozornosť rozširovaniu inžinierskych sietí v obci a vytváraníu možnosti napojenia sa obyvateľstva. Na tieto účely prednostne využíva čerpanie dotácií, združených investícií, ale aj vlastné zdroje obce.

<b>Napojenosť obyvateľov - Vodovod</b>		
Obyvatelia v obci spolu	2829	[počet]
Obyvatelia z toho napojených na VV	1960	[počet]
Obyvatelia % napojenia obyvateľov na VV	69,28	[%]
Vodovodná sieť dĺžka vodovodnej siete (bez prípojok)	26,611	[km]

<b>Napojenosť obyvateľov - Kanalizácia</b>		
Obyvatelia spolu	2 829	[počet]
Obyvatelia z toho napojených na VK	2 072	[počet]
Percento napojených na kanalizáciu	73,24	[%]
Dĺžka kanal. siete (bez príp.) spolu	15,89	[km]
Dĺžka kanal. siete (bez príp.) z toho tlak. kanal.	0,15	[km]

Správca elektrickej siete v obci Východoslovenská distribučná, a.s. Košice pravidelne modernizuje rozvody v katastri obce a súčasne v spolupráci s obcou sa podieľa na ich rozširovaní v nových zónach plánovanej výstavby rodinných domov v obci. Dôkazom je komplexná výmena NN rozvodov a podporných stĺpov vzdušného vedenia na ul. Južnej, Na

Rybníkoch, Jabloňovej, Školskej, Mlynskej, Orgovánovej a Za Ľutinkou v roku 2020 a komplexná výmena NN rozvodov a podporných stĺpov vzdušného vedenia na ul. Hlavnej, Na Hliník, Na Pečovec a Záhradná v roku 2022.

V roku 2019 obec na vlastné náklady zrealizovala projekt s názvom „Pečovská Nová Ves IBV 10 RD, ul. Jabloňová, SO 01 - káblové NN rozvody, ul. Jabloňová, PS 01 - Úprava transformačnej stanice TS6“ , ktorým vybudovala zemné rozvody elektrických sietí s možnosťou napojenia sa 10 rodinných domov k odberu elektrickej energie a rekonštrukciu trafostanice. V tom istom období obec na vlastné náklady projekt s názvom „Pečovská Nová Ves IBV 11 RD, ul. Záhradná, SO 01 - káblové NN rozvody, ul. Záhradná“, v rámci ktorého zrealizovala zemné rozvody elektrických sietí s možnosťou napojenia sa 11 rodinných domov k odberu elektrickej energie .

V roku 2021 obec na vlastné náklady zrealizovala projekt s názvom „Pečovská Nová Ves- 2x12 b.j. bežný štandard“ v rozsahu SO 08 Úprava NN vedenia a DP a SO 10 Odberné elektrické zariadenia - 2x 12b.j., ktorým zmodernizovala nadzemné elektrické NN vedenie na ul. Kvetnej (pozn. - od trafostanice) po ul. Na Trubalovec a vybudovala podzemné elektrické NN vedenie od križovatky ulíc Kvetná - Na Trubalovec k novostavbám dvoch bytových domov na ul. Kvetnej s prekládkou nadzemného elektrického NN vedenia k rodinným domom v zadnej časti záhrad na ul. Kvetnej do zeme. Uvedeným projektom obec zabezpečila možnosť napojenia sa k odberu elektrickej energie pre 24 bytových jednotiek v dvoch nových bytových domoch a príslušenstvo k nim.

V roku 2022 obec na vlastné náklady zrealizovala projekt s názvom „Pečovská Nová Ves - 12 IBV, ul. Mlynská“ v rozsahu SO 01 - VN prípojka 22 kW, SO 02 - NN vedenie, PS 01 – trafostanica, v rámci ktorého vybudovala zemné elektrické NN vedenie na ul. Mlynskej a kioskovú trafostanicu. Podobne obec na vlastné náklady zrealizovala projekt s názvom „Pečovská Nová Ves IBV, 7 RD ul. Na Pečovec“ v rozsahu SO 01 - NN vedenie, SO 02 - Odberné elektrické zariadenia, v rámci ktorého vybudovala podzemné elektrické NN vedenie na ul. Na Pečovec.

V roku 2023 obec na vlastné náklady zrealizovala projekt s názvom „Pečovská Nová Ves- 4x12 b.j. bežný štandard“ v rozsahu SO 08 Úprava NN vedenia a DP a SO 10 Odberné elektrické zariadenia - 4x 12b.j., ktorým zmodernizovala nadzemné elektrické NN vedenie na ul. Kvetnej (pozn. - od trafostanice) po ul. Na Trubalovec a vybudovala podzemné elektrické NN vedenie od križovatky ulíc Kvetná - Na Trubalovec k novostavbám dvoch bytových domov na ul. Kvetnej s prekládkou nadzemného elektrického NN vedenia

k rodinným domom v zadnej časti záhrad na ul. Kvetnej do zeme v investičnom objeme 40 378,29 Eur. Uvedeným projektom obec zabezpečila možnosť napojenia sa k odberu elektrickej energie pre 48 bytových jednotiek v štyroch nových bytových domoch a príslušenstvo k nim.

Obec obdobne buduje a rozširuje siete vodovodov a kanalizácie rovnomerne vo všetkých lokalitách obce, MRK nevynímajúc.

Obec v maximálnej miere vytvára podmienky pre svojich obyvateľov pre zvyšovanie ich životnej úrovne a rozvoj individuálnej bytovej výstavby v obci.

Potok Ľutinka, ktorý preteká priamo intravilánom obce je v časti od železničného mosta po prevádzkovo-vzdelávacie centrum na ul. Kvetnej čiastočne upravený. Naopak rieka Torysa nemá svoj tok regulovaný, aj keď ako určitá ochrana pred povodňami obce slúži železničný val. V roku 2016 obec z vlastných zdrojov na ul. Mlynskej v rámci revitalizácie okolia kostola sv. Ondreja vybudovala spevnené plochy zo zámkovej dlažby, ktorú slúžia ako parkoviská pre návštevníkov kostola, resp. blízkeho cintorína.

V roku 2019 obec vybudovala oporný múr pre budúcu miestnu komunikáciu na ul. Kvetnej k bývalému komunitnému centru. Oporný múr bude súčasne v budúcnosti slúžiť aj ako protipovodňové opatrenie v prípade vybreženia sa potoka Ľutinka v danej lokalite.

V roku 2017 prešla komplexnou rekonštrukciou prístupová komunikácia a lávka na ul. Ľutinskej k Ringovmu kaštieľu. Revitalizáciou prešlo aj priestranstvo pred budovou základnej školy na ul. Školskej, kde boli vybudované nové parkoviská a rozšírila sa miestna komunikácia smerom k ul. Na Rybníkoch.

V roku 2018 obec z vlastných zdrojov komplexne zrekonštruovala miestnu komunikáciu na ul. Ľutinskej v časti k mäsovýrobe a vo finále vyasfaltovala jej povrch po vjazd do spoločnosti Beton Garone s.r.o.. V tom istom období vybudovala spevnené plochy na ul. Na Rybníkoch pred areálom detského ihriska. Rekonštrukciou prešiel aj chodník na ul. Kostolnej (ľavá strana od cesty I/68 po železničnú stanicu), do ktorého sme zabudovali 15 ks stĺpov verejného osvetlenia, vymenili nové svietidlá. V chodníku je zabudovaný rozvod optického internetu s prípojkami k všetkým domom na ulici.

V roku 2021 bola z vlastných finančných zdrojov obce vybudovaná nová dvojsmerná miestna komunikácia s chodníkom a verejným osvetlením na ul. Kvetnej začínajúca v križovatke ulíc Kvetná – Na Trubalovec.

V roku 2022 obec z úverových zdrojov vybudovala novú dvojsmernú miestnu komunikáciu s chodníkom na ul. Jablňovej, Mlynskej a Záhradnej.

V roku 2022 obec zrealizovala projekt v rámci ktorého vybudovala novú dvojsmernú miestnu komunikáciu s chodníkom a verejným osvetlením na ul. Rómskej od mosta cez potok Ľutinka po cestu III/3183. Vybudovaním novej prístupovej komunikácie na ul. Rómsku k osídleniam MRK, materskej škole, komunitnému centru a novobudovanému hygienickému centru bol zavŕšený proces legalizácie prístupu k osídleniam v danej lokalite. Pôvodná prístupová komunikácia v havarijnom stave nachádzajúca sa na nevysporiadaných pozemkoch známych a neznámych vlastníkov bola postupne odstránená a komunikáciou zastavané územie bolo obnovené a vrátené do pôvodného stavu na náklady obce. Súčasťou projektu bola aj výstavba parkovísk, spevnených plôch a chodníkov v časti pred mostom na ul. Rómskej a v areáli materskej školy a komunitného centra a výstavba novej prístupovej komunikácie na ul. Na Trubalovec okolo osídlení MRK až k židovskému cintorínu.

Míľový krok na ceste k zvyšovaniu životnej úrovne obyvateľstva z MRK urobila obec keď zrekonštruovala a rozšírila jediný jednosmerný most cez potok Ľutinka na vstupe na ul. Rómsku, kde fyzicky býva cca. 750 obyvateľov z MRK. Do tej doby sa k obydliam v danej lokalite nebolo možné dostať záchrannou technikou a ani zásobovaním. Na šírku priechodnosti mostom prešlo iba osobné motorové vozidlo.

Osobitnú pozornosť venuje obec rozširovaniu verejného osvetlenia, jeho modernizácii a pravidelnej údržbe a starostlivosti o jeho prevádzku. V roku 2015 sme z vlastných zdrojov obce rozšírili verejné osvetlenie na ul. Rómskej. V roku 2019 sme z vlastných zdrojov obce rozšírili verejné osvetlenie na ul. Jabložovej a Záhradnej v časti od betonárky po mäsovýrobu. V rokoch 2020 až 2021 sme z vlastných zdrojov obce v dvoch etapách vymenili všetky svietidlá verejného osvetlenia v obci za nové, energeticky úspornejšie s väčšou svietivosťou.

Osobitnú pozornosť obec v uplynulom období venovala sanácií havarijných stavov a obnove verejných budov v jej vlastníctve. To všetko výhľadovo z pohľadu znižovania ich energetickej náročnosti prevádzky.

V roku 2018 obec získala viaceré dotácie na modernizáciu verejných budov. Obec zmodernizovala hasičskú zbrojnicu, verejnú budovu - Obecný úrad - prevádzková budova na pozemku parc. č. 663/2 kat. územie Pečovská Nová Ves, prevádzkovo vzdelávacie centrum vo vlastníctve obce Pečovská Nová Ves . Obec z vlastných prostriedkov navyše na budove vymenila strešnú krytinu a zrealizovala nový bleskozvod.

V rokoch 2019 a 2020 obec komplexne zrekonštruovala a zmodernizovala bývalú administratívnu budovu tehelne. Práce nad rámec rozsahu poskytnutej dotácie - výmenu elektroinštalácie a osvetlenia, bleskozvodu, realizáciu nových omietok, malieb, keramických

a PVC podláh, dodanie a inštalácia sanity, interiérových dverí, zabezpečovacieho systému objektu a prípravu parkoviska pred budovou obec uhradila z vlastných finančných prostriedkov z prebytku hospodárenia.

Osobitnú pozornosť obec venuje ochrane svojho majetku a ochrane života a zdravia obyvateľov obce. V roku 2020 úspešne vybudovala kamerový systém v polovici obce v rozsahu 28 kamier napojených cez vybudovanú optickú sieť na centrálné monitorovacie dispečerské pracovisko.

### **Cestovný ruch**

Obec nemá také prírodné podmienky s potenciálom pre cestovný ruch ako okolité obce mimo hlavného dopravného ťahu, preto sa musí zamerať na potenciál, ktorý má v kultúrno-historickom dedičstve a vyťažiť zo svojej dopravnej dostupnosti pre širší región. Obec môže slúžiť ako začínajúci bod pre turistické trasy do okolitých vrchov. V obci sa nachádzajú zrekonštruované viaceré verejné priestranstvá a park, slúžiace obyvateľom a návštevníkom ako oddychová zóna, orientačné tabule, turistické tabule s trasami aj náučné tabule. Obec by sa mala zamerať na opravu historických pamiatok, z ktorých viaceré sú v havarijnom stave. Predmetné pamiatky nie sú majetkom obce. Majú svojich fyzických vlastníkov. Tie by s kultúrnymi podujatiami a správnym manažmentom prilákali nových návštevníkov do obce. Na druhej strane sa obec príkladne stará o historické pamiatky v jej vlastníctve. Začiatkom tisícročia obec zakúpila jednu z historických kúrii v obci, zrekonštruovala ju a od roku 2007 v nej sídli obecný úrad.

V roku 2018 obec zrekonštruovala javiskovú časť kultúrno-spoločenských priestorov obecného úradu. Rekonštrukcia mimo skrášlenia interiéru zlepšila akustiku priestorov. V roku 2021 obec z vlastných zdrojov sanovala havarijný stav kotolne v budove obecného úradu.

Napriek investíciám obce do historickej budovy je jej prevádzka energeticky vysoko náročná. Podpisuje sa na nej zub času, obvodové múry z kameňa, steny budovy sú vlhké, opadáva z nich maľba a omietky. Z uvedeného dôvodu na viacerých častiach fasády budovy opadáva vonkajšia omietka. Budova si vyžaduje komplexnú obnovu.

V areáli pred obecným úradom vďaka obci vyrástol park s bohatou zeleňou, kameninovými chodníkmi a štýlovým osvetlením. Okolie parku skrášľujú štýlové informačné tabule poskytujúce obyvateľom obce a jej návštevníkom informácie o obci, jej historických pamiatkach, dislokácii inštitúcii a úradov v nej a sieťach cyklotrás.

V rokoch 2017 až 2019 obec z vlastnej iniciatívy a z vlastných zdrojov zrekonštruovala fasádu kaplnky Jána Nepomuckého a jej vymaľovanie podľa podmienok Krajského pamiatkového úradu Prešov. Následne zrekonštruovala vchodové dvere, okná a drevený exteriér kaplnky.

Obec na svoju propagáciu vypracovala dve vlastné publikácie, ktoré sú zmieňované aj vo viacerých turistických sprievodcoch. Užitočné informácie sú aj na vlastnej internetovej stránke obce.

### **Podnikateľský sektor a zamestnanosť**

V obci sa nachádza viacero podnikateľských subjektov zaoberajúcich sa rôznorodými aktivitami. Za všetky spomenieme strojárenskú firmu, stavebné firmy, pneuservis, opravovňu motorových vozidiel, odevnú výrobu, cukrárenskú výrobu, poľnohospodársku výrobu, predajne potravín, zeleniny, zmiešaného tovaru, keramiky, odevov, autodiélov, drogérie, vodoinštaláčného materiálu, záhradníckych potrieb, pohostinské a reštauračné služby, pekáreň, kaderníctva, výrobu betónu a i..

Pozitívom v danej oblasti je skutočnosť, že v obci existujú viaceré subjekty, ktoré napriek náročnej hospodárskej situácii v spoločnosti vyvíjajú aktivity s cieľom otvorenia nových atraktívnych prevádzok.

Zatraktívnenie cyklomagistrály EuroVelo 11 a rozvoj služieb pre jej užívateľov sleduje projekt miestneho súkromného podnikateľa, ktorý pri cyklotrase poskytuje občerstvenie.

Firma zaoberajúca sa poľnohospodárskou prvovýrobou v svojich priestoroch otvorila prevádzku bitúniku hovädzieho dobytku a následný predaj hovädzieho mäsa z dvora.

Tabuľka č. 10 zobrazuje druhy a počet podnikateľských subjektov podnikajúcich v jednotlivých sektoroch.

*Tabuľka č. 18: Štruktúra podnikateľského sektora v Pečovskej Novej Vsi*

<b>Štruktúra podnikateľského sektora v Pečovskej Novej Vsi</b>			
<b>sekundárny sektor</b>	<b>Spolu</b>	<b>terciálny sektor</b>	<b>Spolu</b>
Výroba cukrárenských pochutín	2	Veľkoobchod, maloobchod	7
Stavebníctvo a výroba stavebných hmôt, betónu	1	Poštové služby	1
Strojársky priemysel	1	Dopravné služby	1
Textilný a odevný priemysel	2	Oprava, predaj a údržba motorových vozidiel , náhradných dielov	2

Chov hospodárskych zvierat	1	Montážne a opravárenské služby	1
Výroba keramiky	1	Kadernícke a kozmetické služby	5
		Pedikúra	1
		Masérske služby	1
		Vedenie účtovnej evidencie	2
		Lekárske a zdravotnícke služby	1
		Elektroinštalačné , vodoinštalačné a kúrenárske práce	2
		Stolárske práce	1
		Geodetická, inžinierska a projekčná činnosť	1
		Reštauračné služby	5
		Ubytovacie služby	2
		Pekáreň	1
<b>výrobný sektor</b>	<b>8</b>	<b>Služby</b>	<b>33</b>

Tabuľka č. 19 : Počty právnických osôb, podnikateľov v obci

Počet právnických osôb v obci	Spolu
2015	41
2016	42
2017	45
2018	46
2019	51
2020	58
2021	55
2022	59

Vo verejnom sektore v obci pracuje celkovo 62 ľudí (z toho žien 51) kde na obecnom úrade pracuje 13 zamestnancov, v materskej škole 12 a základnej škole 56 pedagogických zamestnancov.

#### **1.2.4 Environmentálna oblasť**

Pečovská Nová Ves nemá zásadnejší problém zo znečistením životného prostredia, keďže má vybudovanú kanalizačnú sieť s napojením na ČOV vo vedľajšom Sabinove. Má umiestnených dostatok odpadových kontajnerov na obyčajný odpad. Separovaný zber odpadu je realizovaný v obci cez zberovú spoločnosť formou vriec na jednotlivé komodity. Túto formu separovaného zberu chce obec do budúca skvalitniť a zabezpečiť primeraný počet kontajnerov na vybraných miestach na separovaný zber odpadu. Obci sa darí bojovať s čiernymi skládkami a v súčasnosti sa nezakladajú na jej území žiadne nové čierne skládky.

V roku 2015 bol v obci uvedený do prevádzky Zberný dvor a kompostáreň, ktorý bol spolufinancovaný z Európskeho fondu pre regionálny rozvoj. Súčasťou projektu bol aj nákup traktora typu Kubota s vlekcom, biorezacieho voza, štiepkovača a kontajnerov na zber odpadu. Obec z vlastných zdrojov v danom roku zakúpila reťazový nosič kontajnerov za traktor. Od roku 2016 prevádzkujeme v obci zberný dvor na dočasné uloženie separovateľného odpadu a spracovanie biologicky rozložiteľného odpadu.

Osobitným problémom obce je zosuv svahu nad obydliami obyvateľov z MRK na ul. Rómskej. Dôvodom patového stavu je nedisciplinovanosť obyvateľov v danej lokalite pri nelegálnej výstavbe obydlií a následne poškodzovanie a ničenia všetkých opatrení obce zameraných na stabilizáciu svahu. Konkrétne máme na mysli ničenie výsadby stromov nad obydliami pre jeho stabilizáciu a poškodzovanie odvodňovacieho potrubia zabudovaného vo svahu. V roku 2015 obec získala z Ministerstva životného prostredia SR dotáciu vo výške 95 000,- Eur a v roku 2016 vybuodovala gabionový múr nad obydliami na úpätí svahu a bol odvodnený svah.

Veľkým problémom obce boli do vybudovania zberného dvora a kompostárne rozsiahle čierne skládky, hlavne v okolí potoka Ľutinka v lokalite ul. Rómskej, ale aj na iných odľahlých častiach obce, hlavne v blízkosti tokov.

V roku 2017 obec získala nenávratný finančný príspevok z Ministerstva vnútra na realizáciu projektu s názvom „Sanácia nelegálnych skládok s odpadom v obci Pečovská Nová Ves“ v investičnom objeme 52 000,- Eur. V rámci projektu sme odstránili z obce 128 ton



odpadu z čiernych skládok. Napriek prísnyim opatreniam obce na zamedzenie vytvárania čiernych skládok odpadov rôzneho druhu v katastri obce v roku 2022 obec z vlastných zdrojov financovala likvidáciu 160 ton z čiernych skládok odpadu v lokalite ul. Rómskej, kde je problém s odpadom najvypuklejší, vzhľadom na populáciu, ktorá ju obýva.

Jedným z rizík pre životné prostredie predstavuje vysoká dopravná záťaž v obci a s tou spojená zhoršujúca sa kvalita ovzdušia, prašnosť a hlučnosť.

Od roku 2011 sa v obci intenzívne snažíme zmierniť negatívne dopady na okolitú prírodu a našu planétu.

Budova základnej školy s materskou školou vo vlastníctve obce od roku 2011 je zateplená a má vymenené všetky okná za plastové, od roku 2017 má vymenených všetkých 198 vykurovacích telies, od roku 2022 má zónovú reguláciu a zmenenú technológiu jej vykurovania tepelnými čerpadlami. Všetky verejné budovy vo vlastníctve obce sú zateplené, komplexne vymenené okná a vykurovaciu sústavu, zabezpečenú zónovú reguláciu, budovy sú nositeľmi certifikátu A1 - A0. Novovybudovaná budova zdravotného strediska má inštalované najmodernejšie technológie pre jej vykurovanie a splňa najprísnejšie kritéria ekologickej a energeticky úspornej budovy v obci.

V roku 2023 obec získala nenávratný finančný príspevok na projekt s názvom „Rozšírenie zberného dvora v obci Pečovská Nová Ves“, ktorý je v tomto období v štádiu realizácie. Projekt sleduje rozšírenie ponuky a možnosti nakladania s odpadmi pre obyvateľov obce a skvalitnenie separácie odpadu. Súčasťou projektu je popri výstavbe krytých stojísk, spevnenej ploche, prevádzkovej budove, mostovej váhe, oplotení areálu, vnútro areálovom osvetlení, kamerovému systému a dažďovej kanalizácii aj nákup veľkokapacitných kontajnerov na odpad.

V obci sa príkladne staráme sa o obecnú zeleň, kry, stromy, sanujeme ich havarijné stavy. Každoročne rozširujeme verejnú zeleň, vysádzame v jej katastri nové kry a stromy, zakladáme stromové aleje. Vybudovali sme zavlažovací systém v parku pred budovou obecného úradu a park doplníme novými stromami, krami a kvetinami. V obci pribudlo od roku 2015 najmenej 475 stromov a na brehoch Ľutinky sme zasadili 300 vrbových prútov.

Triedime sklo, plasty, papier a kovy. Priebežne zabezpečujeme čistenie prírody a vodných tokov. Niektoré trávnaté plochy zámerne nekosíme pre podporu včelstva a hmyzích kolónií.

V čase extrémnych horúčav zalievame verejnú zeleň a miestne komunikácie. Je našou snahou aktivity naďalej rozširovať, aby sme zachovali náš slogan „Pečovská Nová Ves environmentálna obec plná zelene“.

V obci je organizovaný separovaný zber odpadov v zmysle Programu odpadového hospodárstva s nakladania s odpadmi, ktorý popisuje stav nakladania s odpadmi, ako aj stanovenie cieľov obce zameraných na zníženie vzniku komunálnych odpadov, na zvýšenie podielu triedeného zberu komunálnych odpadov a ich následného zhodnotenia.

Aktuálne je zber odpadu organizovaný v obci nasledovne :

- každých 14 dní sa realizuje odvoz zmesového komunálneho odpadu fy Marius Pedersen a.s. Trenčín, prevádzka Ražňany,
- 13 – krát ročne sa realizuje zber plastov, tetrapakov, kovového odpadu,
- 4 - krát ročne sa organizuje zber skla,
- 4 - krát ročne sa organizuje zber papiera – novín, časopisov, letákov a pod. zberovou spoločnosťou,
- podľa potreby sa organizuje mobilný zber papiera výmenou za hygienické potreby,
- 1 – krát za týždeň sa vyvážajú, z nádob na to určených, jedlé oleje spol. CMT Group s.r.o., Bratislava,
- zber elektroodpadu je vyhlasovaný obecným rozhlasom a zabezpečovaný firmou H+EKO, spol. s r.o. Košice.

V obci je zriadený Zberný dvor a kompostáreň, kde môžu občania počas celého roka vyvážať okrem triedeného odpadu aj šatstvo a stavebný odpad (za poplatok).

Obec každoročne v zmysle Zákona č. 329/2018 Z.z. o poplatkoch za uloženie odpadov a o zmene a doplnení zákona č. 587/2004 Z.z. o Environmentálnom fonde povinne zverejňuje na svojom webovom sídle [www.pecovska.sk](http://www.pecovska.sk) informáciu o úrovni vytriedenia komunálneho odpadu za predchádzajúci rok.

Zber komunálneho odpadu a separovaných zložiek definuje kalendár zberu odpadov na aktuálny rok vypracovaný zberovou spoločnosťou Marius Pedersen a.s. Sabinov.

### **Civilná ochrana**

Linka 112 - slúži na privolanie záchranných zložiek v prípade, keď je ohrozený ľudský život, zdravie, majetok alebo životné prostredie. Volat' na číslo 112 možno bezplatne a nepretržite, 24 hodín denne z akéhokoľvek telefónu – pevnej linky, mobilu či telefónnej búdky. Číslo 112 zjednocuje všetky zložky integrovaného záchranného systému.

Súčasnú národnú čísla tiesňového volania 150 (hasiči), 155 (zdravotníci) a 158 (polícia) zostávajú naďalej v platnosti.

### **Požiarňa ochrana**

V obci je funkčná hasičská zbrojnica. Sídlo hasičskej stanice HaZZ pre obec Pečovská Nová Ves je situované v okresnom meste Sabinov. V prípade väčšieho požiaru je najbližšia zásahová jednotka s dojazdom do 20 minút. Obec má činný dobrovoľný hasičský zbor a vlastní hasičské vozidlo typu IVECO DAILY, AVIA a tiež protipovodňový vozík. Hasičská zbrojnica vyhovuje potrebám DHZ, v roku 2019 prešla rekonštrukciou, došlo k výmene vykurovania budovy a obnovila sa fasáda budovy. Materiálno-technické vybavenie je na dobrej úrovni. Naposledy (mesiac júl 2015) bolo MTZ doplnené lokálnymi balíkmi protipovodňovej techniky. DHZ sa pravidelne zúčastňuje hasičských súťaží v okresoch Sabinov a Prešov. DHZ má ľudský potenciál aj na vykonávanie osvetly a vzdelávacích aktivít v rámci protipožiarnej prevencie.

#### **1.2.5 Analýza silných a slabých stránok obce**

Pre zhodnotenie vnútorného prostredia je najvhodnejšou metódou použitie analýzy silných a slabých stránok. Tie je obec schopná správnym prístupom ovplyvniť a vyskytnuté problémy riešiť.

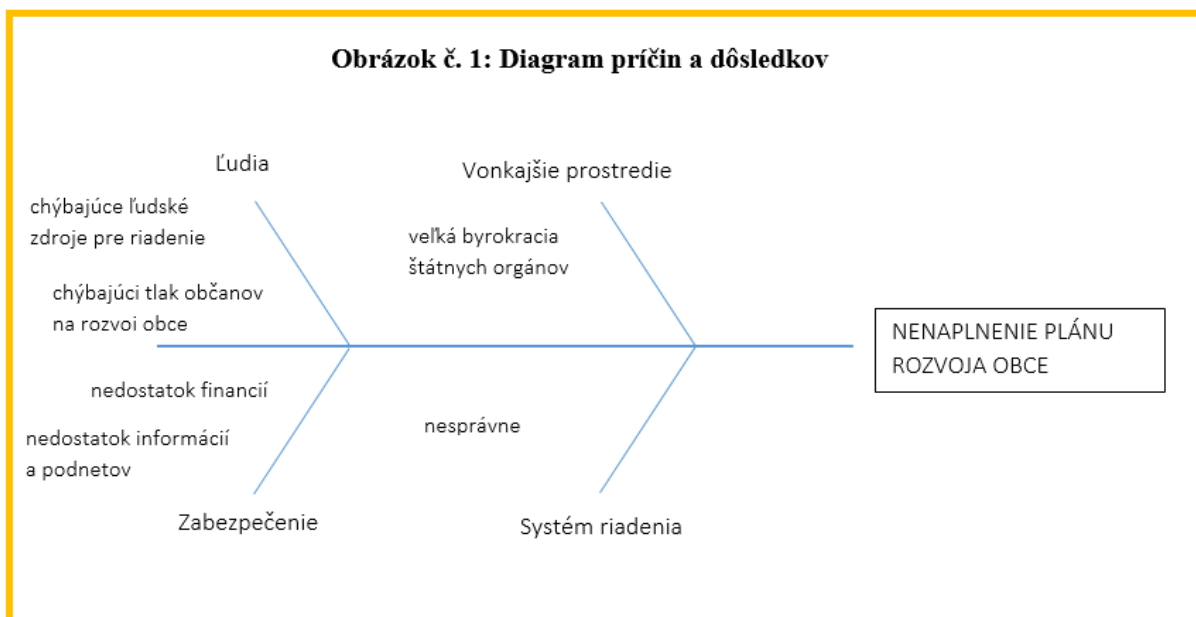
Obec Pečovská Nová Ves môže ťažiť najmä zo svojej výhodnej geografickej polohy a dopravnej dostupnosti v prvom rade pre ďalší hospodársky rozvoj. Vďaka cestnej a železničnej infraštruktúre a dostatku vyhovujúcich pozemkov v ich okolí s pokrytím inžinierskymi sieťami je vhodné pre vznik nových a zvyšovanie výrobných kapacít existujúcich podnikov. Druhou silnou stránkou obce je schopnosť prilákania nových obyvateľov, za čo môže obec vdačiť ani nie tak atraktivite územia, ale veľmi dobrej občianskej vybavenosti a blízkosti okresného aj krajského mesta. Treťou výhodou je skvalitňovanie života svojich občanov, nielen čo sa týka zlepšovania životného prostredia, či relatívne bohatého kultúrneho a spoločenského života v obci, ale aj pro-aktívny prístup vedenia obce k riešeniu problémov v nej, o čom svedčia viaceré verejnoprospešné projekty, ktoré sa udiali v posledných rokoch.

Pravdaže obec čelí aj viacerým problémom. Medzi slabé stránky paradoxne patrí aj poloha na hlavnom dopravnom ťahu a s tým súvisiaci zvyšujúci sa objem cestnej dopravy.

Vyslovene negatívne pôsobí tá nákladná, ktorá okrem produkcie splodín, prašnosti a hlučnosti zvyšuje bezpečnostné riziko dopravných nehôd. V tejto súvislosti je treba poukázať na absenciu chodníka vedľa cesty I. triedy po druhej strane Hlavnej ulice. Druhým problémom obce je veľká miera nezamestnanosti miestnych občanov a vysoký podiel sociálne odkázaných marginalizovaných skupín na celkovom počte obyvateľstva. Treťou slabou stránkou je zlý stav niektorých historických pamiatok v obci a tým pádom ich nevyužitý potenciál pre cestovný ruch, alebo kultúrno-spoločenský život.

### 1.2.6 Analýza príčin a dôsledkov

Táto analýza nám pomáha nájsť všetky možné príčiny pre ktoré sa plán rozvoja obce Pečovská Nová Ves nie vždy plní a hľadá možné dôsledky tohto konania. Medzi príčiny patria ľudské zdroje, zabezpečenie, systém riadenia a vonkajšie okolie. Graficky je to znázornené v nasledujúcom diagrame:



zdroj: vlastné spracovanie

### 1.3 Analýza vonkajšieho prostredia

Vonkajšie prostredie predstavuje také vonkajšie faktory ovplyvňujúce danú obec, ktoré samotná obec nemôže priamo ovplyvniť. Hlavné vonkajšie faktory sú príležitosti a ohrozenia. Ak ich vie obec správne identifikovať a interpretovať, môže v budúcnosti využiť prichádzajúce príležitosti a eliminovať ohrozenia. Ich zoznam pre obec Pečovská Nová Ves sa nachádza v nasledujúcej tabuľke:

Tabuľka č. 20: Príležitosti a ohrozenia

Príležitosti	Ohrozenia
<ul style="list-style-type: none"><li>• vybudovanie cestného obchvatu obce</li><li>• spolupráca v rámci MAS</li><li>• vybudovanie hospodárskych dvorov a parkov pre nové výrobné investície</li><li>• zlepšenie stavu životného prostredia a skvalitnenie života občanov</li><li>• obnova a rekonštrukcia historických pamiatok a využitie ich potenciálu pre cestovný ruch a kultúru</li></ul>	<ul style="list-style-type: none"><li>• často meniace sa legislatívne prostredie v SR</li><li>• schátranie a zánik historických pamiatok v obci</li><li>• klimatické zmeny a následné spôsobené škody na majetku obce a jej občanov (povodne, požiare ...)</li><li>• neriešenie sociálnej a vzdelanostnej otázky miestnych marginalizovaných skupín občanov</li><li>• zvyšujúce sa konkurenčné prostredie medzi obcami v regióne týkajúce sa ponuky turizmu, bývania, možností podnikania, atď.</li></ul>

#### **Združenie miest a obcí Slovenska**

Obec je členom organizácia zastupujúca záujmy obecných samospráv na celoslovenskej úrovni.

#### **Regionálne vzdelávacie centrum Prešov**

Záujmové vzdelávanie združenie právnických osôb združujúce obce a mestaá poskytujúce svojim členom rôzne vzdelávacie aktivity školenia a prednášky spojené s výkonom obecnej samosprávy

#### **MAS Bachureň**

Obec Pečovská Nová Ves je členom Miestnej akčnej skupiny Bachureň, ktorá združuje 15 obcí z Prešovského a Sabinovského okresu. Vznik tohto zoskupenia sa datuje do roku 2009, kedy jeho úlohou bolo administratívne pripraviť územie na vznik verejno – súkromného partnerstva pracujúceho prístupom LEADER a na vypracovanie Integrovanej stratégie rozvoja územia Partnerstva BACHUREŇ. Cieľom Partnerstva Bachureň je komplexný a efektívny rozvoj územia pri maximálnom využití miestneho potenciálu.

#### **Združenie obcí Doliny Čergova**

Obec Pečovská Nová Ves je členom združenia obcí Dolina Čergova, ktoré združuje 8 obcí zo Sabinovského okresu, ktoré spája zväčša spoločný matričný úrad, ale aj spoločné problémy na povodí potoka Lutinka, či stratégia rozvoja obcí z doliny pohoria Čergov. Vznik tohto združenia sa datuje od roku 1999.

#### 1.4 EX-POST HODNOTENIE PREDCHÁDZAJÚCEHO PRO ZA ROKY 2015-2022

Obec Pečovská Nová Ves uplatňovala priebežne princíp zaistovania trvale udržateľných aktivít a investičného rozvoja obce na báze disponibilných vlastných zdrojov obecného rozpočtu, zo zdrojov príležitostne získaných predajom majetku obce a z dotácií zo štátnych účelových zdrojov poskytovaných ústrednými orgánmi štátnej správy.

Medzi najvýznamnejšie projekty realizované v období 2015-2022 v Pečovskej Novej Vsi , ktoré financovala alebo spolufinancovala samospráva patrili projekty, ktoré sú bližšie uvedené v nasledujúcej tabuľke.

Tabuľka č.21: **EX-POST HODNOTENIE PRO ZA ROKY 2015-2022**

P. č.	Názov dotácie, grantu,NFP	rok	Suma z verejných, vlastných zdrojov	Poskytovateľ	Splnenie opatrenia
1	Knihy svet v dlaniach	2015	1 200,00	Ministerstvo kultúry SR	3.4
2	Národný projekt „Komunitné centrá“	2015	38 000,00	Implementačná agentúra, Ministerstvo práce, sociálnych vecí a rodiny SR	3.1
3	Zberný dvor a kompostáreň v obci Pečovská Nová Ves	2015	583 921,83	Ministerstvo životného prostredia SR	5.2
4	Výstavba komunitného centra v obci Pečovská Nová Ves	2015	231 393,22	Ministerstvo pôdohospodárstva a rozvoja vidieka SR	3.1
5	Protipovodňový vozík – dar	2015	14 000,-	MV SR	1.1
6	Rekonštrukcia telocviční a oprava elektroinštalácie vrátane osvetlenia ZŠsMŠ Pečovská Nová Ves	2016	132 000,00	Ministerstvo školstva, vedy, výskumu a športu SR	3.2
7	Dobudovanie exteriéru Komunitného centra v obci Pečovská Nová Ves	2016	9 000,00	Ministerstvo financií SR	3.1
8	Odstránenie havarijného stavu vykurovacích telies ZŠsMŠ Pečovská Nová Ves	2016	72 000,00	Ministerstvo školstva, vedy, výskumu a športu SR	3.2
9	Odstránenie havarijného	2016	49 000,00	Ministerstvo	3.2

	stavu strechy nárad'ovne a fitness centra v ZŠ s MŠ			škoolstva, vedy, výskumu a športu SR	
10	Multifunkčné ihrisko s umelým trávnikom o rozmeroch 48 x 28 m s komplexnou infraštruktúrou, vonkajším sieťovaním a osvetlením	2016	77.500,-	Vlastné zdroje	3.2
11	Oplotenie multifunkčného ihriska v ZŠsMŠ	2016	1 500,00	Prešovský samosprávny kraj	3.2
12	Stabilizácia hroziaceho zosuvu svahu nad rodinnými domami na ul. Rómskej vybudovaním odvodňovacích kanálov a gabiónového múra	2016	95 000,00	Ministerstvo životného prostredia SR	5.1
13	Rekonštrukcia lávky na ul. Rómskej v Pečovskej Novej Vsi	2017	5 000,00	Úrad vlády SR	5.1
14	Dobudovanie systému zberu a odvozu komunálneho odpadu v MRK obce Pečovská Nová Ves	2017	25 500,00	Ministerstvo vnútra SR	5.2
15	Materiálno-technické vybavenie priestorov objektu MŠ v Pečovskej Novej Vsi	2017	24 816,00	Úrad vlády SR	3.2
16	Sanácia nelegálnych skládok s odpadom v obci Pečovská Nová Ves	2017	49 251,36	Environmentálny fond	5.2
17	Rekonštrukcia lávky na ul. Rómskej v Pečovskej Novej Vsi	2017	13 000,00	Ministerstvo financií SR	1.1
18	Rekonštrukcia lávky na ul. Rómskej v Pečovskej Novej Vsi	2017	10 000,00	Úrad vlády SR	1.1
19	Debarierizácia ZŠsMŠ Pečovská Nová Ves	2017	10 000,00	Úrad vlády SR	3.2
20	ZŠ Pečovská Nová Ves – interiérové úpravy a vybavenie priestorov knižnice	2017	3 600,00	Úrad vlády SR	3.2
21	Výstavba MŠ v Pečovskej Novej Vsi na p.č. 1471/22	2017	324 628,92	Ministerstvo vnútra SR	3.2
22	Bezbariérový vstup do ZŠ	2017	2 500,00	Úrad vlády SR	3.2

	Pečovská Nová Ves				
23	Terénna sociálna práca v obci Pečovská Nová Ves	2017	66 131,25	Ministerstvo vnútra SR	3.1
24	Komunitná sociálna práca v obci Pečovská Nová Ves	2017	72 177,84	Ministerstvo vnútra SR	3.1
25	Rekonštrukcia osvetlenia multifunkčného ihriska v lokalite Roveň	2017	1 500,00	Prešovský samosprávny kraj	1.1
26	Revitalizácia viacúčelového areálu v lokalite Roveň	2018	1 500,00	Prešovský samosprávny kraj	3.2
27	Modernizácia hasičskej zbrojnice v obci Pečovská Nová Ves	2018	27 383,31	Ministerstvo vnútra SR	1.1
28	Rekonštrukcia oplotenia oddeľujúca areál základnej školy a materskej školy od miestnej komunikácie	2018	12 000,00	Ministerstvo financií SR	3.2
29	Dedičstvo starých mám bez hraníc – cezhraničná spolupráca	2018	30 296,38	Interreg V-A Poľsko – Slovensko 2014 - 2020, Prešovský samosprávny kraj	2.2
30	Výstavba, modernizácia a rekonštrukcia športovej infraštruktúry národného významu	2018	4 712,00	Ministerstvo školstva, vedy, výskumu a športu SR	2.2
31	Dobudovanie vodovodu a kanalizácie v obci Pečovská Nová Ves, SO 01 Vodovod	2018	200 000,00	Environmentálny fond, Ministerstvo životného prostredia SR	1.1
32	Zvýšenie energetickej účinnosti verejnej budovy Obecný úrad – prevádzková budova	2018	88 947,37	Environmentálny fond, Ministerstvo životného prostredia SR	1.1
33	Zníženie energetickej náročnosti a zlepšenie energetickej hospodárnosti budovy - Prevádzkovo vzdelávacieho centra vo vlastníctve obce Pečovská Nová Ves	2018	91 655,83	Ministerstvo životného prostredia SR	1.1
34	Výstavba protipovodňovej steny na ul. Kvetnej v Pečovskej Novej Vsi	2018	13 500,00	Ministerstvo financií SR	5.2
35	Pre radosť detí z pohybu – výstavba detského ihriska	2018	10 000,00	Úrad vlády SR	3.2



36	Výstavba denného stacionára v obci Pečovská Nová Ves	2018	165 000,00	Úrad vlády SR	3.1
37	EuroVelo 11 v Prešovskom kraji, úsek Veľký Šariš - Pečovská Nová Ves, k.ú. Pečovská Nová Ves	2019	723 592,14	IROP, Ministerstvo pôdohospodárstva a regionálneho rozvoja SR	2.1
38	Pohybom k radosti detí – výstavba detského ihriska	2019	8 300,00	Úrad vlády SR	3.2
39	Modernizácia a rozšírenie verejného osvetlenia	2019	7 000,00	Ministerstvo financií SR	1.1
40	Dobudovanie vodovodu a kanalizácie v obci Pečovská Nová Ves, SO 02 Splašková kanalizácia	2019	200 000,00	Environmentálny fond, Ministerstvo životného prostredia SR	1.1
41	Výzva pre región 2019 – cyklochodník EuroVelo 11	2019	30 000,00	Prešovský samosprávny kraj	2.1
42	Rekonštrukcia a rozšírenie oplotenia areálu budúcej výstavby bytových domov na ul. Kvetnej	2019	12 000,00	Ministerstvo financií SR	3.3
43	V Pečovskej Novej Vsi bezpečnejší - I. etapa	2019	6 000	Prevenia kriminality 2019, Ministerstvo vnútra SR	1.1
44	Rekonštrukcia prevádzkovej budovy sociálneho podniku na ul. Hlavná 2, Pečovská Nová Ves – I. etapa	2019	100 871,00	Environmentálny fond, Ministerstvo životného prostredia SR	3.1
45	Rozšírenie distribučnej siete plynu k materskej škole na ul. Rómskej 821/45 v Pečovskej Novej Vsi, SO 01 - STL plynovod, SO 02 - pripojovacie plynovody“	2019	40.500,-	Vlastné zdroje	3.2
46	ZŠ Pečovská Nová Ves - interiérové úpravy a vybavenie priestorov knižnice	2019	82 738,30	IROP, Ministerstvo pôdohospodárstva a regionálneho rozvoja SR	3.2
47	Rekonštrukcia prevádzkovej budovy sociálneho podniku na ul. Hlavná 2, Pečovská Nová Ves – II. etapa	2020	120 838,00	Environmentálny fond, Ministerstvo životného prostredia SR	3.1

48	Dobudovanie kanalizácie a vodovodu v obci Pečovská Nová Ves, SO-01 Vodovod	2020	93 342,00	Environmentálny fond, Ministerstvo životného prostredia SR	1.1
49	Riešenie odpadovej politiky a starostlivosť o zeleň	2020	1 700,00	Environmentálny fond, Ministerstvo životného prostredia SR	5.1
50	Podpora predprimárneho vzdelávania detí z marginalizovaných rómskych komunít I. – NP PRIM – I a II	2019 2020 2022	246 200,00	Operačný program Ľudské zdroje, Ministerstvo vnútra SR	3.4
51	Terénna sociálna práca a terénna práca v obciach s prítomnosťou marginalizovaných rómskych komunít II.	2019 2020 2022	504 792,00	Operačný program Ľudské zdroje, Ministerstvo vnútra SR	3.1
52	Posilnenie inštitucionálnych kapacít a efektivity verejnej správy pre mesto Sabinov a jeho partnerov	2021	100 000,00	Operačný program Ľudské zdroje, Ministerstvo vnútra SR	4.3
53	Dobudovanie základnej technickej infraštruktúry v MRK obce Pečovská Nová Ves	2021	391 108,01	Operačný program Ľudské zdroje, Ministerstvo vnútra SR	1.1
54	Podpora vysporiadania majetkovoprávných vzťahov k pozemkom v MRK obce Pečovská Nová Ves postupom jednoduchých pozemkových úprav	2021	59 492,20	Operačný program Ľudské zdroje, Ministerstvo vnútra SR	1.1
55	Dobudovanie kanalizácie a vodovodu v obci Pečovská Nová Ves“ v rozsahu v rozsahu SO-01 Vodovod ul. Južná – ul. Hlavná, SO 02 Vodovod ul. Poľský dvor - ul. Hlavná	2021	116 860,00	Environmentálny fond, Ministerstvo životného prostredia SR	1.1
56	Dobudovanie splaškovej kanalizácie v obci Pečovská Nová Ves, ul. Na Pečovec, Stoka AA 1-1	2021	44 233,36	Poľnohospodárska platobná agentúra Ministerstvo pôdohospodárstva SR	1.1

57	Revitalizácia športového areálu ZŠ na ul. Školskej 459/12 v Pečovskej Novej Vsi	2021	101 217,37	Fond na podporu športu	3.2
58	Zvýšenie kvalitatívnej úrovne kultúrno-spoločenských podujatí v obci Pečovská Nová Ves	2021	1 200,00	Prešovský samosprávny kraj	3.2
59	Riešenie odpadovej politiky a starostlivosť o zeleň	2021	2 100,00	Environmentálny fond, Ministerstvo životného prostredia SR	5.1
60	Komunitné služby v mestách a obciach s prítomnosťou marginalizovaných rómskych komunit – I. a II. fáza.	2019 2021 2022	206 192,00	Operačný program Ľudské zdroje, Ministerstvo vnútra SR	3.1
61	Riešenie odpadovej politiky a starostlivosť o zeleň	2022	2 993,70	Environmentálny fond, Ministerstvo životného prostredia SR	5.1
62	Dovybavenie športového areálu v obci Pečovská Nová Ves	2022	2 000,00	Prešovský samosprávny kraj	3.2
63	Duchovné tradície spájajú naše cesty, SO 02.1 - Turistické zastavenie Pečovská Nová Ves, SO 03.1 - Drobná architektúra a sadové úpravy Pečovská Nová Ves	2022	28 575,00	Prešovský samosprávny kraj	2.1
64	Dobudovanie ZTI v MRK obce Peč. Nová Ves	2022	392 700,-	EFRR	1.1
65	Výstavba 2 x 12 BJ, Pečovská Nová Ves	2022	1 902 410,00	MDaV SR ŠFRB	3.3
66	Využitie aerotermálnej energie pri výrobe tepla v ZŠ a MŠ Pečovská Nová Ves (modernizácia kotolne ZŠ)	2022	737 081,56	Operačný program Kvalita životného prostredia, Ministerstvo životného prostredia SR	3.2
67	Všetci spolu za inklúziu	2022	276 744,00	Programová oblasť	3.4

	Rómov, miestny rozvoj a znižovanie chudoby v Pečovskej Novej Vsi			- Miestny rozvoj, odstraňovanie chudoby a inklúzia Rómov, Nórske fondy	
68	Výstavba zdravotného strediska v obci	2022	850 000,00	Vlastné zdroje	3.2

### 1.5 Zhodnotenie súčasného stavu územia

Pre odhad súčasného stavu územia v obci Pečovská Nová Ves sa používa tzv. SWOT analýza, ktorou môžeme spraviť rozbor jej silných a slabých stránok, jej príležitostí a ohrození, kde prvé dve menované analyzujú vnútorné prostredie a príležitosti a ohrozenia opisujú prostredie vonkajšie. Táto analýza nám umožní odhad budúceho možného vývoja. Identifikuje možné riziká a hrozby a následne pomôže určiť východiská a riešenia problémov. Cieľom vypracovania tejto SWOT analýzy je posúdiť predpoklady obce Pečovská Nová Ves k naplneniu Programu rozvoja obce.

SWOT analýza súčasného stavu Pečovskej Novej Vsi je rozdelená do 3 základných oblastí

1. Hospodárska
2. Sociálna
3. Environmentálna

## Oblasť 1 : HOSPODÁRSKA

<b>DOPRAVA, TECHNICKÁ, SOCIÁLNA A BYTOVÁ INFRAŠTRUKTÚRA</b>	
<b>SILNÉ STRÁNKY</b>	<b>SLABÉ STRÁNKY</b>
veľmi dobré dopravné spojenie	preťažený cestný ťah
dostatočné kapacity verejných prepravcov SAD a ŽSR	nedostatočné pokrytie zastávkami SAD
pokrytie obce kompletnými inžinierskymi sieťami	absencia druhého mosta do rómskej osady, zlý technický stav domov a miestnych komunikácií v rómskej osade
dobrá technická a sociálna infraštruktúra a dobrý stav bytového fondu	nevyužité historické budovy v obci
denný stacionár	nezáujem občanov o sociálnu pomoc
existencia a prevádzky Sloveskej pošty	väčšie využívanie pošty v okresnom meste
opatrovateľská služba zabezpečovaná obcou	nezáujem občanov o sociálnu pomoc
existencia materských škôl a základnej školy	nárast detí z MRK
<b>PRÍLEŽITOSTI</b>	<b>OHROZENIA</b>
vybudovanie obchvatu obce	stále sa zvyšujúci objem cestnej dopravy, obmedzenie IBV pre blízkosť obchvatu k aktuálnej zástavbe RD
vybudovanie ďalších nových bytových domov na prilákanie nových občanov	slabo rozvinutá infraštruktúra a bytový fond u marginalizovaných skupín obyvateľstva, minimum vlastných pozemkov v danej lokalite, nadhodnotená cena pozemkov súkromných vlastníkov
rekonštrukcia historických pamiatok v obci	sťahovania sa občanov do okolitých, menej dopravne zaťažených obcí

<b>PODNIKATEĽSKÝ SEKTOR A ZAMESTNANOSŤ</b>	
<b>SILNÉ STRÁNKY</b>	<b>SLABÉ STRÁNKY</b>
široká škála podnikateľských subjektov v rôznych odvetviach	malá pridaná hodnota podnikateľských aktivít
dobrá dostupnosť a dostatok pozemkov na vytvorenie súkromných hospodárskych zón a parkov	vysoká nezamestnanosť a ťažká zamestnateľnosť niektorých skupín občanov
existencia pošty	nevyužitá možnosť zo strany občanov
vďaka strediskovej polohe obce v regióne dostatok prichádzajúcej pracovnej sily	nevyužitý potenciál historických budov na podnikanie
<b>PRÍLEŽITOSTI</b>	<b>OHROZENIA</b>
výhoda blízkosti odbytísk pre tovary a služby produkované v obci	komplikovaná legislatíva pri zamestnávaní občanov a zakladaní živností
možnosti využitia hospodárskeho dvora ako malého priemyselneho parku	slabá kúpyschopnosť miestneho obyvateľstva
potenciál podnikania v turistickom sektore	slabá podpora podnikania a nových investorov

## Oblasť 2: SOCIÁLNA

<b>CESTOVNÝ RUCH, ŠPORT, KULTÚRA A ŽIVOT V OBCI</b>	
<b>SILNÉ STRÁNKY</b>	<b>SLABÉ STRÁNKY</b>
bohaté kultúrno-historické dedičstvo ako potenciál pre cestovný ruch	nevyužitý potenciál historických budov pre cestovný ruch
vybudovaná športová infraštruktúra	málo vhodné prírodné podmienky pre turizmus
kultúrne stredisko, knižnica	slabá navštevovanosť občanov
podujatia organizované obcou	nezáujem občanov
prírodné krásy a pamiatky v okolí obce	slabá propagácia obce a okolia
miestne folklórne súbory	nezáujem o rozvoj folklóru
vhodné podmienky pre rozvoj cestovného ruchu	málo vybudovaná turistická infraštruktúra
činnosť rímsko- katolíckej cirkvi	nižšia organizovanosť akcií pre občanov a mládež
činnosť spolkov, spol. organizácií na území obce	slabý nábor členov
pretrvávanie kultúrnych tradícií	pretrváajúci nezáujem o udržiavanie remesiel
existencia 3 detských ihrísk a 2 multifunkčných ihrísk	vyššie investície na ich údržbu
tradícia spoločensko – kultúrnych podujatí	zvyšovanie nákladov na ich organizovanie
rozvoj cykloturistiky	nedobudovanie cyklochodníka smer Červenica pri Sabinove, Rožkovany, Lipany
<b>PRÍLEŽITOSTI</b>	<b>OHROZENIA</b>
spolupráca s okolitými obcami a mestami využitím ich turistického potenciálu	stále sa meniaci legislatíva a byrokracia štátnej správy pri čerpaní dotácií
opravené historické pamiatky ako centrá kultúrno-spoločenského života celého regiónu	chátranie historických pamiatok a ich možný zánik
zapájanie obyvateľov do spoločenského a kultúrneho života	upadajúci záujem mladých o kultúrne tradície a podujatia
možnosti čerpania financií na turistickú, športovú a kultúrnu infraštruktúru	silná konkurencia iných regiónov a obcí na globalizovanom turistickom trhu
zriadenie podporných mechanizmov na štátnej a regionálnej úrovni	klesajúca ekonomická aktivita
vytváranie partnerstiev pri riešení problematiky rozvoja obce a regiónu	zložitá legislatíva
potenciál podnikania v turistickom sektore	slabá podpora podnikania a nových investorov

Priemysel v kraji je rôznorodý, nie je výrazne zameraný na niektoré konkrétne výrobné odvetvia. Dôležitými priemyselnými odvetviami sú kovospracujúci, drevospracujúci, potravinársky, elektrotechnický, strojársky, chemický, textilný a odevný priemysel. Priemysel je koncentrovaný predovšetkým v okresných mestách. Významnými podnikmi pôsobiacimi

v okolí obce sú Lear Corporation Seating Slovakia v Prešove, Pivovary TOPVAR, a.s., MILK-AGRO v Prešove - prevádzka Sabinov, ZTS Sabinov, a.s. Sabinov, SANAS, a.s. Sabinov, MSK Cabins s.r.o. a ďalšie. V rámci regiónu sa rozvíja aj oblasť stavebníctva.

Na území kraja pôsobí viac ako 16 tisíc firiem zameraných na tvorbu zisku a 55,5 tisíc súkromne podnikajúcich fyzických osôb (živnostníkov, vrátane fyzických osôb podnikajúcich na základe iného ako živnostenského zákona). Svoju činnosť orientujú hlavne do odvetví stavebníctva, obchodu a priemyselnej výroby. Podľa počtu zamestnancov 95 % firiem je zaradených medzi malé podniky (do 49 zamestnancov), 1,6 % medzi stredné (od 50 - 249 zamestnancov) a 0,3 % medzi veľké podniky (nad 250 zamestnancov). Napriek tomu, že v kraji prevažujú malé a stredné podniky, ich počet je stále veľmi nízky a rovnako je nízka aj ich konkurencieschopnosť.

### **Oblasť 3 : ENVIRONMENTÁLNA**

<b><i>POLOHA, PRÍRODNÉ PODMIENKY A ŽIVOTNÉ PROSTREDIE</i></b>	
<b>SILNÉ STRÁNKY</b>	<b>SLABÉ STRÁNKY</b>
poloha na dôležitom cestnom a železničnom ťahu	poloha na dopravnej tepne spôsobujúca dopravné problémy a riziká havárie
dobrá poloha v blízkosti okresného a krajského mesta	dopravné zápchy pri ceste do zamestnania
atraktívne prostredie pre bývanie z hľadiska dostupnosti do regionálnych centier	málo vhodných miest na IBV a ďalšiu výstavbu bytových domov
vďaka rieke a miestnemu potoku dostatok vodných zdrojov pre poľnohospodárstvo a priemysel	zosuv pôdy nad rímskou osadou, hrozba povodní na rieke Torysa a neriešenie stavu toku potoka Lutinka a záplav po rozsiahlych zrážkach z lokality Bukovec a i.
zlepšujúci sa stav životného prostredia	exhaláty, prašnosť a hluk zo zvýšenej dopravy
pravidelný odvoz TKO , triedeného odpadu	tvorba čiernych skládok
separácia odpadu, zberný dvor a kompostáreň, vypracovaný program odpadového hospodárstva	problémy s odpadom v MRK nedostatočná motivácia občanov triediť odpad
vysoké zastúpenie lesných porastov a zelene	zahusťovanie výstavby na úkor zelene
strategické plánovanie a investovanie na úrovni obce	nízka podpora štátu živnostníkov a SHR
<b>PRÍLEŽITOSTI</b>	<b>OHROZENIA</b>
využitie svojej polohy z hľadiska okolitých obcí ako centrum vidieckeho regiónu	absencia informačných služieb
presmerovanie dopravy na železnicu zníži produkciu exhalátov z áut, prašnosť, hluk	kontaminácia pôdy a vodných tokov pri možných dopravných kolíziách
možnosť čerpania financií na riešenie environmentálnych problémov	klimatické zmeny a s nimi spojené riziká pri živelných pohromách
využívanie podpory štrukturálnych fondov EÚ	slabá osвета občanov pri ochrane životného prostredia (nakladanie s odpadmi, atď.)

## 2. STRATEGICKÁ ČASŤ

Strategická časť obsahuje stratégiu rozvoja obce pri zohľadnení jej vnútorných špecifik a určuje hlavné ciele a priority rozvoja obce pri rešpektovaní princípov regionálnej politiky v záujme dosiahnutia vyváženého udržateľného rozvoja územia. V tejto časti je definovaná vízia obce, prioritné oblasti, poslanie na ktoré sa obec zameria pri rozvoji a strategické ciele.

Vízia je najvšeobecnejším vyjadrením predstavy toho, ako a kde sa obec vidí v dlhodobom horizonte 10 rokov. Je obrazom toho, čo chce obec dosiahnuť s využitím jej silných stránok. Obec má základné priority rozvoja, na ktoré sa viažu strategické ciele.

*„Chceme, aby Pečovská Nová Ves do roku 2030 bola obcou:*

- s vysokou konkurencieschopnosťou
- s moderným školstvom, prispôsobeným súčasným podmienkam trhu práce
- s rozvinutým cestovným ruchom
- s dokončenou modernou infraštruktúrou
- s rozvinutými službami pre občanov
- ktorá podporuje kultúru a šport a pripravuje kultúrne a športové podujatia pre obyvateľov aj návštevníkov obce
- ktorá podporuje trvalo udržateľný rozvoj a ochranu životného prostredia.“

### *Poslanie*

Poslanie je komplexná a všeobecná definícia objasňujúca mandát obce Pečovská Nová Ves. Poslanie opisuje a prezentuje základné služby (produkty), ktoré poskytuje a identifikuje hlavných „zákazníkov“, t.j. jej obyvateľov, miestnych podnikateľov, záujmové združenia a pod. Poslanie vyjadruje základný dôvod existencie obce a odpovedá na tri otázky: Čo obec robí? Prečo to robí? Pre koho to robí?. Predpokladom pre zabezpečovanie kvalitných služieb obyvateľom obce, podnikateľom či návštevníkom a celkový plynulý chod samosprávy a jej orgánov je dôsledný denný operatívny manažment a realizácia profesionálnych interných služieb. Jedným zo základných predpokladov rozvoja obce je dodržiavanie zákonností a pravidiel miestnej samosprávy, ochrana života a osobného majetku občanov, ale aj životného prostredia.



V nadväznosti na víziu a stratégiu Národnej stratégie regionálneho rozvoja si obec stanovila víziu a strategický cieľ rozvoja:

*VÍZIA - Obec Pečovská Nová Ves sa stane atraktívnym miestom na život v zdravom a čistom prostredí, so silným sociálnym, kultúrnym a hospodársko-spoločenským zázemím vytvárajúcim dostatok možností pre rozvoj podnikania a s dostatkom možností na bývanie. Obec poskytuje svojim obyvateľom priaznivé podmienky pre vzdelanie, záujmové, kultúrne, športové a iné vyžitie. Využíva svoje ľudské, materiálne, prírodné a ekonomické zdroje na cieľavedomý rozvoj a zabezpečenie zvyšovania kvality života obyvateľom.*

*STRATEGICKÝ CIEĽ – Zvýšením kvality života obyvateľov aktívnym prístupom k podpore ekonomickej a sociálnej oblasti, zlepšením kvality a komplexnosti služieb cestovného ruchu, dobudovaním sociálnej a technickej infraštruktúry a zveľaďovaním životného prostredia, vybudovať z obce Pečovská Nová Ves atraktívne miesto na bývanie s kvalitnými podmienkami na život.*

Stratégiou je vybudovať v obci čo najlepšie podmienky na život, podporiť podnikanie a rozvoj cestovného ruchu a tým zabezpečiť rozvoj obce pri využívaní vlastného potenciálu. Obec plánuje ešte viac dobudovať a skvalitniť technickú infraštruktúru v obci, zabezpečiť dostatočnú protipovodňovú ochranu, rozšíriť verejné osvetlenie a zabezpečiť bezpečný pohyb obyvateľov v obci. Neustále rozširovať kanalizáciu a vodovod, čím prispeje k ochrane životného prostredia. Rozšíriť plynofikáciu obce a rozvody elektrických NN rozvodov. Zámerom je rozvinúť cestovný ruch podporou podnikania v obci, rozšírením a skvalitnením služieb v obci, zriadením podnikateľského inkubátora, vybudovaním relaxačných a spoločenských objektov, športových zariadení, cyklochodníkov a i.. Obec plánuje vytvoriť chránenú dielňu, vybudovala denný stacionár pre seniorov a má oprávnenie ho prevádzkovať taktiež má oprávnenie na poskytovanie opatrovateľskej služby, komunitného centra, mieni aktívne aj naďalej poskytovať terénnu sociálnu prácu.. V oblasti cestovného ruchu a rozvoja turizmu plánuje zriadenie oblastnej organizácie cestovného ruchu a informačného centra. V tejto oblasti je strategickým cieľom pokračovať v budovaní kvalitných školských a športových zariadení, zón na voľnočasové aktivity, zachovávať a rozvíjať kultúru a šport a vybudovať ďalšie nové bytové domy a zabezpečiť vhodné podmienky na bývanie.

Dlhodobým problémom obce je mať vysporiadané vlastnícke vzťahy pod futbalovým ihriskom v prospech obce. V súčasnosti má obec pozemok v nájme od r. Mariássyovcov. Tento stav je právnou neistotou, nakoľko reálne hrozí, že predajom kaštieľa v susedstve futbalového ihriska obec príde o futbalové ihrisko. Uvedený stav bráni obci uchádzať sa o čerpanie dotácií a nenávratných finančných príspevkov na rozvoj športovej infraštruktúry smerom k futbalovému ihrisku a jeho technickému zázemiu. Obec má v Územnom pláne obce vyhradenú zónu na vybudovanie nového futbalového ihriska s príslušenstvom, avšak uvedené miesto nemá takú tradíciu a početné výhody lokality ako miesto, kde sa futbalové ihrisko v súčasnej dobe nachádza.

Tabuľka č. 22: Priority a strategické ciele rozvoja obce

<b>PRIORITY A STRATEGICKÉ CIELE ROZVOJA</b>				
<b>Priorita 1</b>	<b>Priorita 2</b>	<b>Priorita 3</b>	<b>Priorita 4</b>	<b>Priorita 5</b>
<b>TECHNICKÁ INFRAŠTRUKTÚRA A ZVELADENIE OBCE</b>	<b>CESTOVNÝ RUCH A SLUŽBY</b>	<b>SOCIÁLNA OBLASŤ</b>	<b>PODNIKATEĽSKÝ SEKTOR A SLUŽBY</b>	<b>ENVIRONMENTÁLNA OBLASŤ</b>
<b>ŠPECIFICKÉ CIELE</b>				
Kvalitná technická infraštruktúra a atraktívna obec	Vybudovaná rekreačná a turistická infraštruktúra.	Rozvinutá sociálna infraštruktúra, zlepšené podmienky pre vzdelávanie, kultúru a šport, kvalitný bytový fond	Rozvinutý podnikateľský sektor, priemysel a poľnohospodárstvo	Kvalitné životné prostredie, využívanie OZE a zavádzanie inovácií

### 3. PROGRAMOVÁ ČASŤ

V programovej časti sú stanovené priority rozvoja obce, špecifické ciele v rámci jednotlivých priorít a aktivity, ktoré obec plánuje realizovať. Všetky priority a aktivity sú stanovené v súlade so strategickým cieľom rozvoja obce Pečovská Nová Ves.

<b>PRIORITA 1</b>	<b>TECHNICKÁ INFRAŠTRUKTÚRA A ZVELADENIE OBCE</b>
<i>Špecifický cieľ</i>	Kvalitná technická infraštruktúra a atraktívna obec
<b>Opatrenie 1.1</b>	<b>Technická infraštruktúra a miestne komunikácie</b>
Aktivity	<p>1.1.1. Výstavba, rekonštrukcia, modernizácia a dostavba kanalizácie, plynofikácie, elektrických rozvodov</p> <p>1.1.2. Výstavba, rekonštrukcia, modernizácia a dostavba vodovodu</p> <p>1.1.3. Výstavba, rekonštrukcia, modernizácia a dostavba čističiek odpadových vôd</p> <p>1.1.4. Výstavba, rekonštrukcia, modernizácia všetkých druhov technickej infraštruktúry</p> <p>1.1.5. Výstavba a rekonštrukcia cesty I/68, cesty III/3183, miestnych komunikácií, lávok, mostov, chodníkov, kruhových križovatiek</p> <p>1.1.6. Skvalitnenie pokrytia obecným rozhlasom, TV signálom a verejným internetom</p> <p>1.1.7. Výstavba, rekonštrukcia a modernizácia verejného osvetlenia</p> <p>1.1.8. Zvýšenie bezpečnosti a prevencie proti vandalizmu na verejných priestoroch – kamerový systém</p> <p>1.1.9. Podpora protipožiarna ochrany a dobrovoľného hasičského zboru</p> <p>1.1.10. Integrovaná preventívna ochrana obce pred povodňami</p> <p>1.1.11. Výstavba vodozadržných opatrení</p>

	<p>1.1.12. Výstavba zariadení na využitie slnečnej energie na výrobu elektriny</p> <p>1.1.13. Výstavba, rekonštrukcia a modernizácia športovej infraštruktúry</p>
<b>Opatrenie 1.2</b>	<b>Zveľadená obec</b>
Aktivity	<p>1.2.1 Výstavba odstavných plôch, parkovísk, autobusových zastávok</p> <p>1.2.2 Výstavba verejných priestranstiev, námestí a parkov</p> <p>1.2.3 Osadenie, úprava a starostlivosť o verejnú zeleň</p> <p>1.2.4 Rekonštrukcia nevyužívaných objektov obce, obecných budov</p> <p>1.2.5 Vysporiadanie majetkovo právnych vzťahov</p> <p>1.2.6 Investície do využívania OZE</p> <p>1.2.7 Nákup, rekonštrukcia a oprava kultúrnych a historických pamiatok.</p> <p>1.2.8 Rekonštrukcia pamätihodností</p>

<b>PRIORITA 2</b>	<b>CESTOVNÝ RUCH A SLUŽBY</b>
<i>Špecifický cieľ</i>	Vybudovaná rekreačná a turistická infraštruktúra.
<b>Opatrenie 2.1</b>	<b>Budovanie infraštruktúry cestovného ruchu</b>
Aktivity	<p>2.1.1 Výstavba a rekonštrukcia turistických chodníkov, cyklochodníkov, náučných chodníkov, bežeckých tratí a pod.</p> <p>2.1.2 Výstavba a rekonštrukcia oddychových miest s prístreškami, drobná architektúra, studničky, odpočívadlá a pod.</p> <p>2.1.3 Vybudovanie informačného centra</p> <p>2.1.4 Značenia, kiosky, tvorba smerových tabúl a tabúl na označenie cyklochodníkov, turistických trás a pod.</p>

	2.1.5 Spolupráca s okolitými obcami pri budovaní a skvalitňovaní infraštruktúry (spoločný cyklochodník, turistické trasy a pod.)
<b>Opatrenie 2.2</b>	<b>Propagácia a marketing</b>
Aktivity	<p>2.2.1 Tvorba propagačných materiálov, modernizácia webovej stránky obce a tvorba nových webových stránok</p> <p>2.2.2 Tvorba informačných tabúľ v obci</p> <p>2.2.3 Prehliadky obce a výkladom pre turistov</p> <p>2.2.4 Marketingové aktivity</p> <p>2.2.5 Tvorba stratégií, koncepcií CR a iných rozvojových strategických dokumentov</p> <p>2.2.6 Organizácia výstav, kongresov, súťaží, podujatí a pod.</p> <p>2.2.7 Spoločná propagácia a marketing s okolitými obcami</p>
<b>Opatrenie 2.3</b>	<b>Kvalitné ubytovacie, stravovacie a doplnkové služby</b>
Aktivity	<p>2.3.1 Výstavba, dostavba, rekonštrukcia a modernizácia ubytovacích zariadení od 5 do 30 lôžok</p> <p>2.3.2 Výstavba, dostavba, rekonštrukcia a modernizácia stravovacích zariadení</p> <p>2.3.3 Výstavba, dostavba, rekonštrukcia a modernizácia rekreačných, športových a relaxačných zariadení, centier a zón</p> <p>2.3.4 Výstavba, dostavba, rekonštrukcia a modernizácia zariadení doplnkových služieb (požičovne, suveníry, pracovne, čistiareň, obchody a pod.)</p> <p>2.3.5 Vytváranie podmienok na poskytovanie vzdelávania vytvorenie kongresových priestorov</p> <p>2.3.6 Spolupráca zariadení cestovného ruchu v obci (tvorba produktov CR)</p> <p>2.3.7 Spolupráca zariadení cestovného ruchu v okolitých obciach</p>

<b>PRIORITA 3</b>	<b>SOCIÁLNA OBLASŤ</b>
Špecifický cieľ	Rozvinutá sociálna infraštruktúra, zlepšené podmienky pre vzdelávanie, kultúru a šport, kvalitný bytový fond.
<b>Opatrenie 3.1</b>	<b>Sociálne služby</b>
Aktivity	<p>3.1.1 Zvyšovanie kapacity komunitných sociálnych služieb</p> <p>3.1.2 Rozvoj terénnych a ambulantných sociálnych služieb</p> <p>3.1.3 Zriadenie nových alebo rekonštrukcia a modernizácia existujúcich zariadení pre poskytovanie komunitných sociálnych služieb vrátane materiálno-technického vybavenia</p> <p>3.1.4 Zriadenie denného stacionára</p> <p>3.1.5 Služby pre seniorov, pohybovo znevýhodnených a občanom odkázaným na pomoc (rozvoz stravy, sociálne poradenstvo a pod.)</p> <p>3.1.6 Vybudovanie zdravotného strediska</p> <p>3.1.7 Organizácia akcií a aktivít, zapájanie a podpora seniorov a osamelých obyvateľov</p> <p>3.1.8 Podpora seniorských organizácií a spolupráce</p> <p>3.1.9 Zriadenie Domu smútku, rozšírenie a rekonštrukcia cintorína</p> <p>3.1.10 Nákup vozidiel pre účely zabezpečenia spoločnej dopravy osôb/špecifickej skupiny</p> <p>3.1.11 Podpora udržiavania pracovných návykov</p>
<b>Opatrenie 3.2</b>	<b>Rozvoj vzdelávania, kultúry a športu</b>
Aktivity	<p>3.2.1 Organizácia kultúrnych, športových a spoločenských podujatí</p> <p>3.2.2 Podpora partnerstiev, klubov, združení</p> <p>3.2.3 Podpora zachovávaní tradícií a folklóru</p> <p>3.2.4 Výstavba, rekonštrukcia, modernizácia a vybavenie kultúrnych zariadení</p> <p>3.2.5 Výstavba, rekonštrukcia, modernizácia a vybavenie</p>

	<p>športových zariadení (ihriská, šatne, soc. zariadenia, posilňovne, fitness centrá, športové centrá a pod.)</p> <p>3.2.6 Výstavba detských ihrísk</p> <p>3.2.7 Výstavba, rekonštrukcia a modernizácia MŠ a ZŠ</p> <p>3.2.8 Finančná podpora vybraných záujmových združení v obci</p> <p>3.2.9 Podpora spolupráce medzi okolitými obcami pri organizácii kultúrnych, športových a spoločenských podujatí</p> <p>3.2.10 Tvorba partnerstiev</p> <p>3.2.11 Aktivity na zvyšovanie povedomia a informovanosti obyvateľov v oblasti kultúry a športu</p>
<b>Opatrenie 3.3</b>	<b>Bytový fond</b>
Aktivity	<p>3.3.1 Územná príprava lokalít pre bývanie</p> <p>3.3.2 Výstavba bytových domov</p> <p>3.3.3 Budovanie a zlepšovanie malej infraštruktúry a prístupu k domom a bytom (parkoviská, chodníky, cesty, odvodnenie, spevnenie a pod.)</p> <p>3.3.4 Údržba a úprava ciest a chodníkov, zimná údržba</p> <p>3.3.5 Zriadenie technického parku so strojmi na údržbu miestnych komunikácií</p> <p>3.3.6 Úprava a udržiavanie verejnej zelene v okolí bytových domov</p>
<b>Opatrenie 3.4</b>	<b>Vzdelávanie</b>
	<p>3.4.1 Vzdelávacie a informačné aktivity pre záujemcov a poskytovateľov služieb v oblasti cestovného ruchu, ktoré zvýšia odborné vedomosti a zručnosti a napomôžu tak k skvalitneniu služieb</p> <p>3.4.2 Pomoc na začatie podnikania</p> <p>3.4.3 Spolupráca medzi malými hospodárskymi subjektmi pri organizácii spoločných pracovných procesov a spoločnom využívaní zariadení a zdrojov a pri rozvoji služieb v oblasti cestovného ruchu a ich uvádzania na trh</p>

	<p>3.4.4 Vzdelávacie a informačné aktivity v oblasti starostlivosti o životné prostredie (semináre, školenia, letáky a pod.)</p> <p>3.4.5 Zvyšovanie environmentálneho povedomia obyvateľov, detí a mládeže</p> <p>3.4.6 Výchova obyvateľov a návštevníkov obce k ochrane prírody</p> <p>3.4.7 Vzdelávacie aktivity v oblasti využívania OZE</p> <p>3.4.8 Iné oblasti vzdelávania (environmentálne, pre začínajúcich podnikateľov, farmárov, pre CR, a iné)</p>
<b>PRIORITA 4</b>	<b>PODNIKATEĽSKÝ SEKTOR A SLUŽBY</b>
<i>Špecifický cieľ</i>	Rozvinutý podnikateľský sektor, priemysel a poľnohospodárstvo
<b>Opatrenie 4.1</b>	<b>Podpora podnikateľského sektora</b>
Aktivity	<p>4.1.1 Vytváranie podmienok pre podnikanie</p> <p>4.1.2 Úprava objektov a plôch na podnikanie</p> <p>4.1.3 Rozvoj služieb verejnej správy pre malé a stredné podnikanie</p> <p>4.1.4 Obecná podpora podnikateľov (propagácia, prenájom priestorov za zvýhodnených podmienok a pod.)</p> <p>4.1.5 Zabezpečenie majetkovo-právnych predpokladov pre opravu, rekonštrukciu alebo odpredaj nevyužívaných budov</p> <p>4.1.6 Realizácia vzdelávacích a informačných aktivít v oblasti samo zamestnania, začatia podnikania, efektívneho podnikania</p> <p>4.1.7 Zvyšovanie zamestnanosti podporou podnikania a inovácií</p> <p>4.1.8 Pomoc na začatie podnikania pre nepoľnohospodárske činnosti vo vidieckych oblastiach</p>
<b>Opatrenie 4.2</b>	<b>Rozvoj poľnohospodárskej a lesníckej činnosti</b>
Aktivity	<p>4.2.1 Podpora a rozvoj poľnohospodárstva</p> <p>4.2.2 Podpora regionálnej produkcie</p> <p>4.2.3 Vybudovanie obecného trhoviska (predaj regionálnych produktov)</p>



	<p>4.2.4 Podpora poľnohospodárskych podnikov</p> <p>4.2.5 Podpora mladých poľnohospodárov a malých poľnohospodárskych podnikov</p> <p>4.2.6 Podpora prvovýrobcov a spracovateľov poľnohospodárskych výrobkov</p> <p>4.2.7 Podpora lesného hospodárstva</p> <p>4.2.8 Modernizácia a skvalitnenie lesohospodárskych činností</p> <p>4.2.9 Činnosti na ochranu a obnovu lesov (požiare, prírodné katastrofy, katastrofické udalosti a iné)</p> <p>4.2.10 Zriadenie technického parku s lesníckymi technológiami</p> <p>4.2.11 Zvyšovanie informovanosti a vzdelávanie obyvateľov v oblasti poľnohospodárstva a lesníctva (lesná škôlka/škola)</p>
<b>Opatrenie 4.3</b>	<b>Spolupráca</b>
Aktivity	<p>4.3.1 Podpora vytvárania partnerstiev</p> <p>4.3.2 Zlepšenie spolupráce medzi súkromným a verejným sektorom</p> <p>4.3.3 Spoločná propagácia v území</p> <p>4.3.4 Podpora horizontálnej a vertikálnej spolupráce medzi subjektmi krátkeho dodávateľského reťazca</p> <p>4.3.5 Cezhraničná spolupráca</p> <p>4.3.6 Spolupráca s MAS Partnerstvom BACHUREŇ</p>

<b>PRIORITA 5</b>	<b>ENVIRONMENTÁLNA OBLASŤ</b>
<i>Špecifický cieľ</i>	Kvalitné životné prostredie, využívanie OZE a zavádzanie inovácií
<b>Opatrenie 5.1</b>	<b>Starostlivosť o životné prostredie</b>

Aktivity	5.1.1 Úprava obecného potoka vrátane občasného a ich okolia 5.1.2 Rekonštrukcia obecných splavov vody 5.1.3 Čistenie verejných priestranstiev a obytných zón 5.1.4 Čistenie a úprava lesa 5.1.5 Obnova a údržba lesných ciest 5.1.6 Vysádzanie a udržiavanie verejnej zelene a typických rastlín s cieľom zachovania príznačného biotopu 5.1.7 Obnova, rekonštrukcia, úprava a budovanie verejných priestranstiev 5.1.8 Obnova a výmena prvkov drobnej architektúry 5.1.9 Obnova a starostlivosť o prírodné lokality
<b>Opatrenie 5.2</b>	<b>Ochrana životného prostredia</b>
Aktivity	5.2.1 Skvalitňovanie protipovodňovej ochrany 5.2.2 Využívanie prírodných stavebných materiálov pri obecných stavbách 5.2.3 Znižovania energetickej náročnosti verejného osvetlenia 5.2.4 Znižovanie dopadov na životné prostredie v dôsledku znečisťovania ovzdušia vykurovaním a spaľovaním odpadu 5.2.5 Využívanie OZE 5.2.6 Podpora využívania alternatívnych zdrojov energie 5.2.7 Monitoring a verejná kontrola životného prostredia
<b>Opatrenie 5.3</b>	<b>Podpora zhodnocovania odpadov</b>
Aktivity	5.2.8 Lokalizácia a odstraňovanie čiernych skládok 5.2.9 Podpora triedenia a zberu odpadu 5.2.10 Technológia a vybavenie obce na triedenie odpadu (zberný dvor, zberné kontajnery, obecné kompostovisko, recyklácia, spaľovňa a pod.) 5.2.11 Využívanie OZE

Tabuľka č. 23 : Prehľad programu rozvoja obce Pečovská Nová Ves

PRIORITY				
Technická infraštruktúra a zveľadenie obce	Cestovný ruch a služby	Sociálna oblasť	Podnikateľský sektor a služby	Environmentálna oblasť
OPATRENIA				
1.1 Technická infraštruktúra a miestne komunikácie	2.1 Budovanie infraštruktúry cestovného ruchu	3.1 Sociálne služby	4.1 Podpora podnikateľského sektora	5.1 Starostlivosť o životné prostredie
1.2 Zveľadená obec	2.2 Propagácia a marketing	3.2 Rozvoj vzdelávania, kultúry a športu	4.2 Rozvoj poľnohospodárskej a lesníckej činnosti	5.2 Ochrana životného prostredia
	2.3 Kvalitné ubytovacie, stravovacie a doplnkové služby	3.3 Bytový fond	4.3 Spolupráca	5.3 Podpora zhodnocovania odpadov
		3.4 Vzdelávanie	4.4 Podpora udržiavania pracovných návykov	

(zdroj: vlastné spracovanie)

## **4. REALIZAČNÁ ČASŤ**

Realizačná časť je zameraná na popis organizačného zabezpečenia realizácie programu rozvoja obce, systém monitorovania a hodnotenia plnenia programu rozvoja obce na základe stanovených merateľných ukazovateľov, vecný a časový harmonogram realizácie programu rozvoja obce formou akčného plánu.

### **4.1 Organizačné zabezpečenie realizácie PRO**

Plnenie programu rozvoja obce a realizovanie jednotlivých aktivít, bude zastrešovať samotná obec v spolupráci s ďalšími organizáciami, podnikateľmi a rozvoju obce napomôžu aj obyvatelia. Obec predpokladá a počíta so spoluprácou organizácií, ktoré pôsobia v obci a tiež so spoluprácou v rámci Miestnej akčnej skupiny Partnerstvo BACHUREŇ a združenia obcí Doliny Čergova.

Implementácia PRO bude zabezpečovaná obcou a to starostom a Obecným zastupiteľstvom. Z členov obecného zastupiteľstva bude volená komisia, ktorá bude monitorovať plnenie programu rozvoja obce Pečovská Nová Ves. Obecné zastupiteľstvo schvaľuje PRO. Starosta obce riadi samotný proces implementácie PRO a podpisuje schválenie PRO.

Keďže je Program rozvoja obce Pečovská Nová Ves živý dokument, reaguje na zmeny a potreby obyvateľov, jeho implementácia si bude možno vyžadovať aktualizáciu, ktorú bude zastrešovať zvolená komisia.

Úlohou komisie bude:

- monitorovať proces implementácie PRO
- riešiť prípadné problémy a nesúlad
- aktualizácia PRO
- uskutočňovať stretnutia, na ktorých bude prehodnocovať plnenie PRO
- podávať ročnú správu pre Obecné zastupiteľstvo o stave implementácie PRO
- pravidelne komunikovať s občanmi, podnikateľmi a inštitúciami v obci s cieľom zabezpečiť informovanosť o PRO.

### **4.2 Akčný plán**

Akčný plán predstavuje aktivity, realizáciou ktorých obec Pečovská Nová Ves dosiahne naplnenie stanovených cieľov. Plán je spracovaný od roku 2023 s výhľadom na najbližšie roky. Akčný plán by mal byť každý rok aktualizovaný a pripravený s priamou väzbou na rozpočet.

Tabuľka č. 24 : Akčný plán

	<b>Aktivita</b>	<b>Termín</b>	<b>Zodpovedný</b>	<b>Financovanie</b>	<b>Opatrenie v rámci PRO</b>
1	Výstavba nových miestnych komunikácií a chodníkov	2023 – 2030	obec	Interné zdroje	1.1
2	Rekonštrukcia asfaltových povrchov miestnych komunikácií	2023 – 2030	obec	Interné zdroje	1.1
3	Modernizácia križovatky na ceste I/68	2025 – 2030	správca	Externé zdroje	1.1
4	Odvodnenie cesty I/68	2023 – 2030	správca	Externé zdroje	1.1
5	Odvodnenie cesty III/3183	2023 – 2030	správca	Externé zdroje	1.1
6	Odvodnenie miestnych komunikácií	2023 – 2030	obec	Externé zdroje	1.1
7	Výstavba kruhovej križovatky na ceste III/3183 pri autoservise	2024 – 2030	správca	Externé zdroje	1.1
8	Rekonštrukcia asfaltových povrchov ciest I. a III. triedy	2023 – 2030	správca	Externé zdroje	1.1
9	Rozšírenie elektrifikácie ulíc	2023 – 2030	obec	Externé zdroje	1.1
10	Rekonštrukcia povrchov (asfalt, zámková dlažba) chodníkov	2024 – 2030	obec	Interné zdroje	1.1
11	Rekonštrukcia a rozšírenie verejného osvetlenia	2024 – 2030	obec	Interné a externé zdroje	1.1
12	Rozšírenie miestneho rozhlasu	2024 – 2030	obec	Interné zdroje	1.1
13	Integrovaná preventívna ochrana obce pred povodňami	2023 – 2030	obec	Interné a externé zdroje	1.1
14	Vybudovanie mosta do Rómskej osady cez potok Ľutinka (Bukovec)	2027 – 2030	obec	Externé zdroje	1.1
15	Vybudovanie lávky pre peších cez potok Ľutinka na ul. Za Ľutinkou	2025 – 2030	obec	Interné a externé zdroje	1.1

16	Vybudovanie lávky pre peších cez rieku Torysa	2025 – 2030	obec	Interné a externé zdroje	1.1
17	Rozšírenie verejného vodovodu a kanalizácie	2023 – 2030	obec	Interné a externé zdroje	1.1
18	Rozšírenie elektrických NN rozvodov a internetu	2023 – 2030	obec	Interné a externé zdroje	1.1
19	Údržba a budovanie odvodňovacích kanálov	2023 – 2030	obec	Interné a externé zdroje	1.1
20	Rozšírenie plynofikácie	2023 – 2030	obec	Interné a externé zdroje	1.1
21	Prístup k pitnej vode ul. Rómska, Na Trubalovec	2023 – 2030	obec	Interné a externé zdroje	1.1
22	Bezpečné prechody pre chodcov	2024 – 2030	správca, obec	Interné zdroje	1.1
23	Rekonštrukcia mosta na ceste I. triedy – Ginec	2024 – 2030	správca	Interné a externé zdroje	1.1
24	Rekonštrukcia mosta na ceste III. triedy – Bukovec	2024 - 2030	správca, obec	Interné a externé zdroje	1.1
25	Podpora a technické dovybavenie protipožiarnej ochrany v obci a DHZ	2025 - 2030	obec	Interné a externé zdroje	1.1
26	Rozširovanie kamerového systému v obci	2024 - 2030	obec	Interné a externé zdroje	1.1
27	Budovanie a rekonštrukcia verejných priestranstiev, parkovísk a pod. - ul. Mlynská a i.	2023 - 2025	obec	Interné a externé zdroje	1.2
28	Vysporiadanie pozemkov pod miestnymi komunikáciami, športoviskami, cyklochodníkmi	2023 - 2030	obec	Interné zdroje	1.2
29	Revitalizácia Ľutinskej ulice, ul. Za Ľutinkou	2023 - 2026	obec	Interné a externé zdroje	1.2
30	Modernizácia autobusových zastávok	2025-2030	obec	Interné a externé zdroje	1.2
31	Vysporiadanie pozemkov pod rómskou osadou, ul. Rómska ul. Na Trubalovec	2023 - 2030	obec	Interné a externé zdroje	1.2
32	Rekonštrukcia a oprava obecných budov	2023 - 2030	obec	Interné a externé zdroje	1.2

33	Obnova a zvýšenie odolnosti pamiatkovo chránenej budovy obecného úradu	2024-2030	obec	Interné a externé zdroje	1.2
34	Rekonštrukcia a dobudovanie multifunkčnej výrobnnej haly v priestoroch bývalej Tehelne	2023 - 2030	obec	Interné zdroje	1.2
35	Rekonštrukcia a prestavba obecných priestorov ul. Školskej 818	2023 - 2030	obec	Interné a externé zdroje	1.2
36	Rekonštrukcia pamätihodností v obci	2023 - 2030	obec	Interné a externé zdroje	1.2
37	Výstavba obecného domu	2023 - 2030	obec	Interné a externé zdroje	1.2
38	Podpora zavádzania efektívnych SMART digitálnych riešení v podnikoch a u subjektov poskytujúcich verejné služby	2023-2030	obec	Interné a externé zdroje	1.2
39	Výkup pozemkov pre investičné aktivity obce	2023 - 2030	obec	Interné zdroje	1.2
40	Zriadenie nabíjacích staníc na elektrobicykle a elektromobily v obci	2023-2030	obec	Interné a externé zdroje	1.2
41	Rekonštrukcia a aktualizácia informačných tabúl v obci	2025-2030	obec	Interné a externé zdroje	2.1
42	Zriadenie informačného centra	2025 - 2030	Obec	Interné zdroje	2.1
43	Budovanie náučných chodníkov, cyklotrás v obci	2023 - 2030	obec	Interné a externé zdroje	2.1
44	Zmeny a doplnky územného plánu	2023-2024	obec	Interné zdroje	2.1
45	Výstavba rozhľadne nad obcou	2025 - 2030	obec	Interné a externé zdroje	2.1
46	Výstavba cyklochodníka v smere na Ľutinu	2023 - 2024	obec	Interné a externé zdroje	2.1
47	Vytvorenie chránenej dielne	2023 – 2030	obec	Interné a externé zdroje	2.3

48	Práčovňa a stredisko osobnej hygieny	2023	obec	Interné a externé zdroje	2.3
49	Rekonštrukcia Domu smútku	2026 - 2030	obec	Interné zdroje	3.1
50	Výstavba oplotenia cintorína	2023 - 2024	Obec	Interné zdroje	3.1
51	Prevádzka sociálnych služieb pre seniorov vrátane opatrovateľskej služby	2023 - 2030	Obec	Interné a externé zdroje	3.1
52	Prevádzka a poskytovanie terénnych sociálnych služieb v obci	2023 - 2030	Obec	Interné a externé zdroje	3.1
53	Prevádzka a poskytovanie komunitných sociálnych služieb v obci	2023 - 2030	Obec	Interné a externé zdroje	3.1
54	Zriadenie sociálneho podniku	2025 - 2030	Obec	Interné a externé zdroje	3.1
55	Modernizácia prepravy stravy z vývarovne ZŠ do MŠ a areálu KC – nákup motorového vozidla	2024 - 2025	Obec	Interné a externé zdroje	3.1
56	Riešenie dopravnej situácie - nákup dopravného prostriedku na prepravu Rómov z rómskej osady do školy – mikrobús	2024 - 2030	Obec	Interné a externé zdroje	3.1
57	Zvýšenie energetickej účinnosti budovy komunitného centra	2024 - 2030	Obec	Interné a externé zdroje	3.2
58	Podpora rozvoja regionálnej kultúry	2024-2030	obec	Interné a externé zdroje	3.2
59	Výstavba športovísk	2025 - 2030	Obec	Interné a externé zdroje	3.2
60	Modernizácia a rekonštrukcia ZŠ s rozšírením kapacity	2024 – 2026	Obec	Interné a externé zdroje	3.2
61	Debarierizácia ZŠ a verejných budov obce	2025 – 2030	Obec	Interné a externé zdroje	3.2
62	Bicrossové centrum	2023 - 2030	Obec	Interné zdroje	3.2



63	Výstavba športového areálu v lokalite za Majerom	2023 - 2030	Obec	Interné a externé zdroje	3.2
64	Výstavba elokovaného pracoviska MŠ pri ZŠ s navýšením kapacity	2023 – 2030	obec	Interné a externé zdroje	3.2
65	Výstavba prechodného bývania na ul. Rómskej	2023 - 2030	obec	Interné zdroje a externé zdroje	3.3
66	Výstavba nájomných bytov nižšieho štandardu, resp. domčekov v rómskej osade	2023 - 2030	obec	Interné zdroje a externé zdroje	3.3
67	Výstavba nájomných bytov	2023 - 2030	obec	Interné zdroje a externé zdroje	3.3
68	Zriadenie podnikateľského inkubátora	2023 - 2030	obec	Interné zdroje a externé zdroje	4.1
69	Úprava štrkoviska na obecný rybník	2023 - 2030	obec	Interné zdroje	4.1
70	Rozvoj partnerskej a cezhraničnej spolupráce	2023-2030	obec	Interné a externé zdroje	4.3
71	Podpora udržiavania pracovných návykov	2023 - 2026	obec	Interné a externé zdroje	4.4
72	Revitalizácia obecnej zelene	2023 - 2030	obec	Interné a externé zdroje	5.1
73	Vybudovanie oddychovej zóny v povodí miestnych tokov	2024-2030	obec	Interné a externé zdroje	5.1
74	Lokalizácia a likvidácia čiernych skládok	2023 - 2030	obec	Interné zdroje a externé zdroje	5.1
75	Riešenie havarijnej situácie - zosuv svahu ul. Rómska	2023 - 2030	obec	Interné zdroje a externé zdroje	5.1
76	Rozšírenie zberného dvora	2023-2024	Obec	Interné zdroje a externé zdroje	5.2
77	Podpora využívania obnoviteľných a alternatívnych zdrojov energie vo verejných budovách a na verejných plochách	2023 - 2030	obec	Interné zdroje a externé zdroje	5.2

### 4.3 Monitorovanie a hodnotenie PRO

Keďže Program rozvoja obce je plánovaný na dlhé obdobie, priebežné monitorovanie a hodnotenie je nevyhnutnou súčasťou. Cieľom systému monitorovania a hodnotenia je získavanie informácií o reálnom plnení PRO a o jeho prípadnom negatívnom vývoji. Dôsledkom dobrého nastavenia systému monitorovania a hodnotenia bude prípadná zmena spôsobu realizácie, podľa potreby aj definovanie a prijatie nových opatrení. Samospráva bude raz ročne (do začiatku prípravy rozpočtu na ďalší rok) získavať a spracovávať pripomienky poslancov, zamestnancov OcÚ, zainteresovaných partnerov a verejnosti. Spracovanie pripomienok bude trvať do stanoveného termínu, kedy bude zastupiteľstvu predložené hodnotenie PRO za predchádzajúci rok a aj jeho prípadná aktualizácia.

Plnenie jednotlivých aktivít a teda aj celého PRO sa bude monitorovať a hodnotiť podľa daných ukazovateľov. Tie sú zostavené tak, aby zahŕňali každé opatrenie rozvoja obce. Pri ich hodnotení tak bude možné vidieť pokrok alebo prípadné odchýlky. Tabuľka č. 16 zobrazuje monitorovacie ukazovatele a spôsob zisťovania hodnôt týchto ukazovateľov.

Tabuľka č. 25: Monitorovacie ukazovatele

<b>UKAZOVATEĽ</b>	<b>ZDROJ/SPÔSOB ZISŤOVANIA</b>	<b>MERNÁ JEDNOTKA</b>
Počet obyvateľov žijúcich v obci	štatistika	počet
Počet nezamestnaných	štatistika	počet
Spokojnosť obyvateľov so životom v obci	prieskum	%
Migračné saldo	štatistika	+/-
Počet zrekonštruovaných objektov technickej infraštruktúry	interné zdroje	počet
Zrekonštruované miestne komunikácie	interné zdroje	m
Vybudované miestne komunikácie	interné zdroje	m
Zrekonštruované obecné chodníky	interné zdroje	m
Vybudované obecné chodníky	interné zdroje	m
Vybudovaná kanalizácia	interné zdroje	m
Zrekonštruované verejné osvetlenie	interné zdroje	počet

Počet domácností pripojených na verejný internet	interné zdroje, prieskum	počet
Počet domácností s TV signálom	interné zdroje, prieskum	počet
Vybudované cyklotrasy	interné zdroje	m
Počet nových rodinných domov	interné zdroje	počet
Počet nových bytových domov	interné zdroje	počet
Počet novovzniknutých podnikov/podnikateľov	interné zdroje	počet
Počet regionálnych producentov	interné zdroje	počet
Počet zrekonštruovaných školských zariadení	interné zdroje	počet
Počet novovybudovaných vzdelávacích zariadení	interné zdroje	počet
Počet novovybudovaných športovísk	interné zdroje	počet
Počet zrekonštruovaných športovísk	interné zdroje	počet
Počet novovybudovaných detských ihrísk	interné zdroje	počet
Počet nových a revitalizovaných parkov	interné zdroje	počet
Počet vybudovaných relaxačných a rekreačných zariadení	interné zdroje	počet
Počet novovybudovaných zariadení poskytujúcich sociálne služby	interné zdroje	počet
Počet zrekonštruovaných pamätihodností	interné zdroje	počet
Počet nových služieb a prevádzok	interné zdroje	počet
Počet vybudovaných ubytovacích zariadení	interné zdroje	počet
Počet vybudovaných stravovacích zariadení	interné zdroje	počet
Počet domácností, ktoré separujú odpad	prieskum	počet
Počet odstránených čiernych skládok	interné zdroje	počet
Počet domácností využívajúcich OZE	prieskum	počet
Počet vytvorených informačných materiálov	interné zdroje	počet
Počet nových informačných tabúl	interné zdroje	počet
Počet kultúrnych a športových akcií zorganizovaných v obci	interné zdroje	počet

(zdroj: vlastné spracovanie)

Tabuľka č. 26: Plán hodnotenia a monitorovania

TYP HODNOTENIA	VYKONAŤ PRVÝKRÁT	DÔVOD VYKONANIA
Ad hoc hodnotenie celého PRO alebo jeho časti	2024-2030	Každoročne v zmysle platnej legislatívy: Zákon č. 539/2008 Z.z.o podpore regionálneho rozvoja
Tematické hodnotenie časti PRO	2024	Téma hodnotenia identifikovaná ako riziková časť vo výročnej monitorovacej správe za predchádzajúci kalendárny rok.
Ad hoc mimoriadne hodnotenie	podľa potreby	Pri značnom odklone od stanovených cieľov a doľahnutých hodnôt ukazovateľov, alebo pri návrhu na revíziu PRO.
Ad hoc hodnotenie celého PRO	2027, 2030	V prípade aktualizácie PRO podľa platnej Metodiky pre vypracovanie PRO, ktoré sa očakáva každé 3-4 roky.
Ad hoc hodnotenie celého PRO alebo jeho časti	podľa potreby	Na základe rozhodnutia starostu obce v zmysle príslušných predpisov, na základe rozhodnutia kontrolného orgánu obce, na základe podnetu poslancov, na základe protokolu Národného kontrolného úradu SR a na základe Správy auditu.

zdroj: vlastné spracovanie

## 5. FINANČNÁ ČASŤ

Finančná časť obsahuje indikatívny finančný plán na celú realizáciu Programu rozvoja obce Pečovská Nová Ves, model viaczdrojového financovania jednotlivých opatrení, aktivít (projektov) za účasti sociálno-ekonomických partnerov v území v prepojení na programový rozpočet obce a hodnotiacu tabuľku pre výber projektov.

Financovanie Programu rozvoja obce bude zabezpečené z viacerých zdrojov a väčšina projektov bude financovaných viaczdrojovo. Hlavným finančným zdrojom bude rozpočet obce, ale keďže obec plánuje viacero aktivít, je potrebná aj finančná pomoc z fondov EU a iných zdrojov. Obec pri financovaní PRO využije nasledovné finančné zdroje:

- rozpočet obce
- fondy Európskej únie
- štátne účelové fondy
- zdroje vyššieho územného celku,
- úverové zdroje,
- súkromné zdroje,
- prostriedky fyzických a právnických osôb
- ostatné verejné zdroje.

### 5.1 Indikatívny finančný plán PRO

Indikatívny rozpočet je celkovým prehľadom plánovaných finančných prostriedkov počas celej platnosti schváleného PRO, jeho súčasťou je aj plánovaná rezerva tzv. výkonnostná rezerva, a má priamy vzťah k rozpočtu obce (s dosahom na jej hospodárenie) a rešpektuje princípy zodpovedného finančného manažmentu.

Výška potrebných finančných prostriedkov je uvedená pri jednotlivých projektoch a opatreniach. Uvedené sumy sú stanovené odhadom, keďže bez spracovania projektovej dokumentácie nie je možné ex-ante určiť predpokladanú sumu, potrebnú na realizáciu projektu. Navyše, táto suma sa ešte mení po realizácii verejného obstarávania. Pri rozhodovaní o financovaní jednotlivých projektov sa bude prihliadať na ich dôležitosť a na ich prínos pre rozvoj obce. Niektoré projekty/aktivity sa budú môcť realizovať v rámci bežnej prevádzky samosprávy, iné si však budú vyžadovať náročnejšie zdroje z hľadiska finančného aj personálneho zabezpečenia. Potenciálne zdroje, ktoré sa samospráva môže snažiť získať na realizáciu opatrení a aktivít uvedených v tomto PRO, sú najmä:

- bankové úvery,
- štátne dotácie z účelových fondov (napr. Environmentálny fond, ŠFRB),
- financovanie z národných projektov (napr. úrady práce, soc. vecí a rodiny - AOTP),
- rozpočet samosprávneho kraja,
- európske štrukturálne a investičné fondy,
- nadácie, neinvestičné fondy,
- Svetová banka,
- účelové fondy zahraničných zastupiteľstiev v SR,
- sponzorské dary podnikateľov, súkromných osôb, neziskového sektora a pod.,
- vlastné zdroje (rozpočet obce).

Celkovým prehľadom plánovaných finančných prostriedkov počas celej doby platnosti schváleného Programu rozvoja obce je Indikatívny rozpočet – sumarizácia.

Tabuľka č. 27: Indikatívny finančný plán PRO

	ROK								SPOLU
	2023	2024	2025	2026	2027	2028	2029	2030	Eur
<b>Hospodárska oblasť</b>	1165000	3145000	1590000	680000	330000	210000	170000	150000	7 440 000
<b>Sociálna oblasť</b>	100000	3788000	2710000	282000	180500	160000	55000	50000	7 325 500
<b>Environ- mentálna oblasť</b>	650000	50000	65000	65000	60000	20000	20000	20000	950 000

(zdroj: vlastné spracovanie)

Väčšina plánovaných aktivít/projektov bude financovaných viaczdrojovým systémom, a teda v kombinácii s viacerými fondmi, ktoré sú pre daný projekt k dispozícii. Financovanie jednotlivých projektov bude závislé od momentálnej finančnej situácie obce.

Financovanie sa tak bude opierať o zdroje obce, o národné zdroje, o zdroje z EŠIF, VÚC, o súkromné a ďalšie zdroje.

Intervenčná matica predstavuje odhad objemu potrebných zdrojov na realizáciu jednotlivých projektových zámerov. Finálna podoba a konkrétna výška investícií bude známa až po

vypracovaní projektovej dokumentácie a vychádzať bude najmä z procesu verejného obstarávania.

Tabuľka č. 19 zobrazuje model viaczdrojového financovania jednotlivých priorít rozvoja obce Pečovská Nová Ves – technická infraštruktúra, sociálna oblasť, cestovný ruch a služby, podnikania, životné prostredie.

Tabuľka č. 28: Model viaczdrojového financovania – intervenčná matica

PRIORITNÁ OBLASŤ	CELKOVÉ NÁKLADY	VEREJNÉ ZDROJE					SÚKROMNÉ ZDROJE
		Rozpočet EU	Štátny rozpočet	Štátne účelové fondy	Obec	Spolu	
1	6 230 000	5295500	623000	0	311500	6230000	0
2	1 210 000	926500	109000	0	174500	1210000	0
3	6 835 500	5525000	850000	0	460500	6835500	0
4	490 000	331500	39000	0	119500	490000	0
5	950 000	680000	80000	0	190000	950000	0

zdroj: vlastné spracovanie

Cieľom hodnotiacich tabuliek pre výber projektov je čo najobjektívnejšie a najzodpovednejšie určiť stupeň priority pripravených projektov. Hodnotiace kritériá boli upravené pre účely obce a budú slúžiť na výber projektov v súlade s finančno-ekonomickými možnosťami obce. Tabuľka č. 20 zobrazuje hodnotiace kritériá pre výber projektov a projekty rozdelené do jednotlivých kategórií podľa hodnotiacich kritérií.

Tabuľka č. 29: Hodnotiace kritériá pre výber projektov (upravené pre účely obce)

KATEGÓRIA	DÔLEŽITOSŤ	HODNOTIACE KRITÉRIUM (podmienka – splnenie aspoň jedného kritéria v rámci kategórie)	PROJEKT (tab. č. 15)
1	Najvyššia	<ul style="list-style-type: none"> <li>Projekty vyplývajúce zo zákona a/alebo legislatívy EÚ</li> <li>Projekty riešiace havarijnú alebo</li> </ul>	13,4,5,6, 17,18,20, 21,39,45,

		<ul style="list-style-type: none"> <li>mimoriadnu situáciu</li> <li>Projekty významne vplývajúce na ekonomický/sociálny/environmentálny rozvoj obce</li> <li>Projekty, ktoré sú pre obce nevyhnuté a dôležité – sú pre obec najdôležitejšie</li> </ul>	47,59,60,63,64, 65,66,74
2	Vysoká	<ul style="list-style-type: none"> <li>Projekty vyplývajúce a podporené v rámci Územného plánu obce</li> <li>Projekty s právoplatným stavebným povolením a ukončeným VO</li> <li>Projekty v rámci pôsobnosti MAS</li> <li>Projekty, ktoré sú pre obec dôležité</li> </ul>	1,2,3,7,8, 14,15,16, 19,22,23,24,28, 31,32,38,40, 43,48,49,69,70, 73,75
3	Stredná	<ul style="list-style-type: none"> <li>Projekty, ktoré majú možnosť uchádzať sa o cudzie a doplnkové zdroje financovania</li> <li>Projekty, ktoré sú pre obec vhodné a nápomocné</li> </ul>	9,10,11,12,26, 27,29,30,44,50, 51,52,53,56,57, 58,71,72,
4	Nízka	<ul style="list-style-type: none"> <li>Projekty v štádiu úvah</li> </ul>	36,37,33,34,35, 41,42,54,55,61, 62
5	Najnižšia	<ul style="list-style-type: none"> <li>Ostatné</li> </ul>	25,46,67,68,

(zdroj: vlastné spracovanie)

Finančný rámec na realizáciu PRO pre potreby súhrnného prehľadu plánovaných projektov a aktivít je formulárom s podrobnou štruktúrou plánovaných finančných prostriedkov na opatrenia, projekty a aktivity PRO na celé jeho obdobie. Dobré naplánovať finančnú a inštitucionálnu kapacitu je náročné a dobrý finančný rámec vytvára predpoklady na zvládnutie realizácie PRO v súlade s reálnymi možnosťami obce. Finančný rámec pre realizáciu PRO je spracovaný vo Formulári č. F 2, ktorého sumárom je indikatívny finančný plán PRP a tvorí prílohu tohto dokumentu.



## ZÁVER

SCHVÁLENIE PRO	
Dokument	Názov: Program rozvoja obce Pečovská Nová Ves na roky 2023 - 2030
	<p>Štruktúra: Dokument je štruktúrovaný podľa Metodiky na vypracovanie Programu rozvoja obce/obcí/VÚC (v zmysle Zákona NR SR č. 539/2008 Z.z. o podpore regionálneho rozvoja v znení zákona č. 309/2014 Z. z.) vydanej Ministerstvom dopravy, výstavby a regionálneho rozvoja, verzia 2.0, február 2015, podľa Metodiky na spracovanie Programu rozvoja obce, vydanej Inštitútom priestorového plánovania, september 2016 a podľa Metodiky tvorby a implementácie programov hospodárskeho rozvoja a sociálneho rozvoja regiónov, programov rozvoja obcí a skupín obcí s uplatnením princípov udržateľného smart (inteligentného, rozumného) rozvoja, vydanej Úradom podpredsedu vlády SR pre investície a informatizáciu, január 2020.</p> <ul style="list-style-type: none"><li>• Analytická časť - je založená na databáze informácií a ukazovateľov, obsahuje komplexné hodnotenie a analýzu východiskovej situácie obce s väzbami na širšie územie a odhad budúceho vývoja s dôrazom na možné riziká a ohrozenia. Predstavuje súčasný stav hospodárskej, sociálnej a ekonomickej stránky, infraštruktúry a životného prostredia.</li><li>• Analýza vnútorného prostredia - Komplexná analýza súčasného stavu územia zostavená na základe informácií získaných z relevantných zdrojov. Obsahuje základné informácie o obci, históriu obce, prírodné danosti, sociálno-ekonomickú oblasť, občiansku vybavenosť, analýzu silných a slabých stránok, analýzu príčin a dôsledkov.</li><li>• Analýza vonkajšieho prostredia - Analýza vonkajšieho prostredia identifikuje hlavné vonkajšie faktory rozvoja obce a vplyvy na vývoj situácie v obci. Hlavné vonkajšie faktory rozvoja predstavujú príležitosti a ohrozenia, vyplývajúce z pôsobenia vonkajších síl a vplyvov.</li><li>• Zhodnotenie súčasného stavu územia – súčasný stav obce predstavuje SWOT analýza obce Pečovská Nová Ves.</li></ul>

	<ul style="list-style-type: none"> <li>• Strategická časť - obsahuje víziu s stratégiu rozvoja obce pri zohľadnení jej vnútorných špecifik, hlavné ciele a priority rozvoja obce pri rešpektovaní princípov regionálnej politiky v záujme dosiahnutia vyváženého udržateľného rozvoja územia.</li> <li>• Programová časť – v tejto časti sú stanovené priority rozvoja obce, špecifické ciele v rámci jednotlivých priorít a aktivity, ktoré obec plánuje realizovať.</li> <li>• Realizačná časť - je zameraná na popis organizačného zabezpečenia realizácie programu rozvoja obce, systém monitorovania a hodnotenia plnenia programu rozvoja obce na základe stanovených merateľných ukazovateľov, vecný a časový harmonogram realizácie programu rozvoja obce formou akčného plánu.</li> <li>• Finančná časť - obsahuje indikatívny finančný plán na celú realizáciu Programu rozvoja obce Pečovská Nová Ves, model viaczdrojového financovania jednotlivých opatrení, aktivít (projektov) za účasti sociálno-ekonomických partnerov v území v prepojení na programový rozpočet obce a hodnotiacu tabuľku pre výber projektov.</li> </ul>
Spracovanie	- Forma spracovania: obec pod dohľadom odborníka Junior 3
	- Obdobie spracovania: 09/2022-08/2023
	Riadiaci tím: počet členov 4, počet stretnutí 4
	Pracovné skupiny: počet skupín 1, počet členov 3, počet stretnutí 3
	Účasť verejnosti a komunikácia s verejnosťou: dotazník, webová stránka, leták, stretnutia, vývesky na obecnom úrade
	Náklady na spracovanie : z rozpočtu obce
Prerokovanie	- Prerokovanie v orgánoch samosprávy: áno
	- Verejné pripomienkovanie: áno
Schválenie	- Obecné zastupiteľstvo v Pečovskej Novej Vsi schvaľuje Program rozvoja obce Pečovská Nová Ves na roky 2023 – 2030 Uznesenie č.        zo dňa 29.9.2023

## **PRÍLOHY PROGRAMU ROZVOJA OBCE**

1. Zoznam členov riadiaceho tímu a pracovnej skupiny
2. Zoznam použitých informačných zdrojov
3. Zoznam použitých skratiek a značiek

**PRÍLOHA 1: ZOZNAM ČLENOV RIADIACEHO TÍMU A PRACOVNEJ SKUPINY**

<b>RIADIACI TÍM</b>		
<b>Meno</b>	<b>Funkcia v obci</b>	<b>Činnosť v riadiacom tíme</b>
PhDr. Jaroslav Dujava	starosta obce	Koordinátor riadiaceho tímu
Ing. Radoslav Lipjanec	zástupca starostu obce	Člen riadiaceho tímu
Peter Novický	poslanec OZ	Člen riadiaceho tímu
Ing. Alena Nalevanková	Odborník Junior 3	Člen riadiaceho tímu
<b>PRACOVNÁ SKUPINA</b>		
<b>Meno</b>	<b>Oblasť pôsobenia</b>	
Štefan Vaľuš	Prednosta OcÚ	
Ján Mojzeš	Súkromný sektor	
Juraj Kochan	Dobrovoľný hasičský zbor	

## **PRÍLOHA 2 : ZOZNAM INFORMAČNÝCH ZDROJOV POUŽITÝCH V PRO**

Národná stratégia regionálneho rozvoja

Štatistický úrad SR

Program rozvoja vidieka SR 2014 - 2022

Program rozvoja obce Pečovská Nová Ves 2015-2022

Územný plán obce Pečovská Nová Ves

Údaje z evidencie Obecného úradu Pečovská Nová Ves

[www.sodbtn.sk](http://www.sodbtn.sk)

[www.touristteam.szm.com](http://www.touristteam.szm.com)

[www.po-kraj.sk](http://www.po-kraj.sk)

[www.pecovska.sk](http://www.pecovska.sk)

[www.datacube.sk](http://www.datacube.sk)

[www.upsvr.sk](http://www.upsvr.sk)

[www.risk.sk](http://www.risk.sk)

### PRÍLOHA 3 : ZOZNAM SKRATIEK A ZNAČIEK POUŽITÝCH V PR

PR	Program rozvoja
PRO	Program rozvoja obce
NFP	nenávratný finančný príspevok
č.	číslo
Z.z.	Zbierka zákonov
PHSR	Program hospodárskeho a sociálneho rozvoja
SR	Slovenská republika
m n.m	metrov nad morom
ZŠ	Základná škola
MŠ	Materská škola
ŠŠS	špecializovaná štátna správa
ČOV	čistička odpadových vôd
CR	cestovný ruch
OcÚ	obecný úrad
OZE	obnoviteľné zdroje energie
OZ	obecné zastupiteľstvo
VÚC	Vyšší územný celok
EÚ	Európska Únia
SWOT	analýza silných a slabých stránok, ohrození a príležitostí
a pod.	a podobne
a i.	a iné